

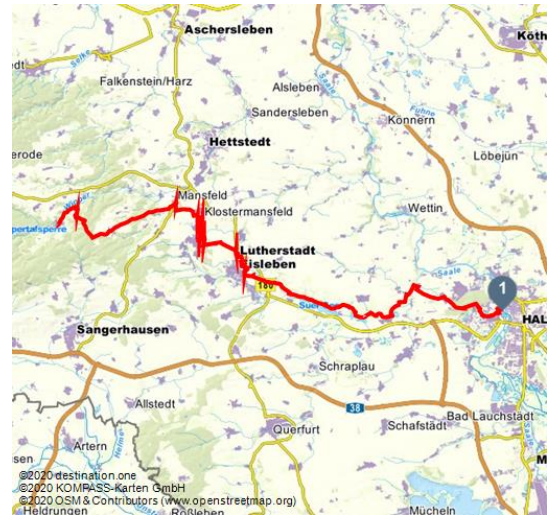


# Saale-Harz-Radweg

Radfahren





radfahren - © Markus Spiske





## Tourdaten:

  
leicht  
Schwierigkeit

  
69,7 km  
Distanz

  
5 h 5 min  
Dauer

  
729 m  
Höhenmeter  
(aufsteigend)

  
553 m  
Höhenmeter  
(absteigend)

  
406 m  
Höchster Punkt

  
74 m  
Niedrigster Punkt

**Der Radweg stellt die Verbindung zwischen dem Saaleradweg in Halle und dem Harzrundweg dar.**

Sie erwarten entlang der Strecke abwechslungsreiche Landschaften, Gewässer und Wälder sowie idyllisch gelegene Orte mit sehenswerter Architektur, viel Kultur und einer interessanten Geschichte.

## Startpunkt:

Halle (Saale)

## Zielpunkt:

Wippra

## Bewertungen:

★★☆☆☆ Panorama

★★☆☆☆ Kondition

## Adresse:

Am Alten Theater 6  
39104 Magdeburg

☎ +49 391 / 56899-0

☎ +49 391 / 5689950

🏠 [www.sachsen-anhalt-tourismus.de/](http://www.sachsen-anhalt-tourismus.de/)

✉ [welcome@img-sachsen-anhalt.de](mailto:welcome@img-sachsen-anhalt.de)

## Autor:

Saale-Unstrut-Tourismus e. V.  
[info@saale-unstrut-tourismus.de](mailto:info@saale-unstrut-tourismus.de)

## Organisation:

Saale-Unstrut-Tourismus e. V.  
<https://www.saale-unstrut-tourismus.de/>  
[info@saale-unstrut-tourismus.de](mailto:info@saale-unstrut-tourismus.de)



QR-Code scannen und diese Seite offline speichern, mit Freunden teilen und mehr.

<https://s.et4.de/SI3sc>

## Wegbeschreibung:

Halle/Saale - Lieskau - Zappendorf - Hohnstedt - Langenbogen - Rollsdorf - Seeburg - Nordufer Süßer See - Unterrißdorf - Lutherstadt Eisleben - Helbra - Klostermansfeld - Mansfeld-Lutherstadt - Gorenzen - Friesdorf - Wippra

Quelle: destination.one

ID: t\_100259401

Zuletzt geändert am 14.04.2020, 09:20

