



# Radtour Halle-Petersberg-Fuhne

Radfahren





radfahren - © Markus Spiske




## Tourdaten:

  
leicht  
Schwierigkeit

  
26 km  
Distanz

  
1 h 43 min  
Dauer

  
96 m  
Höhenmeter  
(aufsteigend)

  
107 m  
Höhenmeter  
(absteigend)

  
177 m  
Höchster Punkt

  
75 m  
Niedrigster Punkt

**Die Radtour stellt die Verbindung zwischen dem Saaleradweg und dem Fuhneradweg dar.**

Unterwegs sind die Sommerrodelbahn, Museum und Tierpark sowie die Stiftskirche in Petersberg einen Besuch wert.

## Startpunkt:

Halle (Saale)

## Zielpunkt:

Schortewitz

## Bewertungen:

★★☆☆☆ Panorama

★★★★☆ Kondition

## Adresse:

Domplatz 9  
06217 Merseburg

☎ +49 3461 / 40-0

☎ +49 3461 / 40-1155

🏠 [www.saalekreis.de/](http://www.saalekreis.de/)

✉ [info@saalekreis.de](mailto:info@saalekreis.de)

## Autor:

Saale-Unstrut-Tourismus e. V.  
[info@saale-unstrut-tourismus.de](mailto:info@saale-unstrut-tourismus.de)

## Organisation:

Saale-Unstrut-Tourismus e. V.  
<https://www.saale-unstrut-tourismus.de/>  
[info@saale-unstrut-tourismus.de](mailto:info@saale-unstrut-tourismus.de)



QR-Code scannen und diese Seite offline speichern, mit Freunden teilen und mehr.

<https://s.et4.de/sl3sc>



Quelle: destination.one  
 ID: t\_100259402  
 Zuletzt geändert am 14.04.2020, 09:46

