



# Silberberg-Rundweg

Wandern





wandern - © Christoph Keller Photo





## Tourdaten:

  
sehr leicht  
Schwierigkeit

  
2,5 km  
Distanz

  
0 h 46 min  
Dauer

  
85 m  
Höhenmeter  
(aufsteigend)

  
81 m  
Höhenmeter  
(absteigend)

  
153 m  
Höchster Punkt

  
67 m  
Niedrigster Punkt

## Bewertungen:

★★☆☆☆ Panorama

★☆☆☆☆ Kondition

## Adresse:

Domplatz 9  
06217 Merseburg

☎ +49 3461 / 40-0

☎ +49 3461 / 40-1155

🏠 [www.saalekreis.de/](http://www.saalekreis.de/)

✉ [info@saalekreis.de](mailto:info@saalekreis.de)

## Autor:

Saale-Unstrut-Tourismus e. V.  
[info@saale-unstrut-tourismus.de](mailto:info@saale-unstrut-tourismus.de)

## Organisation:

Saale-Unstrut-Tourismus e. V.  
<https://www.saale-unstrut-tourismus.de/>  
[info@saale-unstrut-tourismus.de](mailto:info@saale-unstrut-tourismus.de)

## Rundweg über Trebitz, Silberberg und Kloschwitz

## Startpunkt:

Trebitz

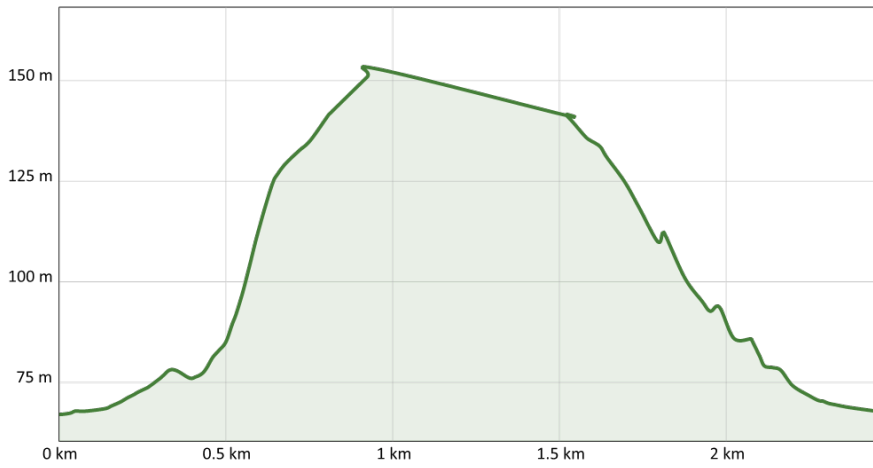
## Zielpunkt:

Trebitz



QR-Code scannen und diese Seite offline speichern, mit Freunden teilen und mehr.

<https://s.et4.de/g|3sc>



Quelle: destination.one  
ID: t\_100259411  
Zuletzt geändert am 14.04.2020, 11:14

