

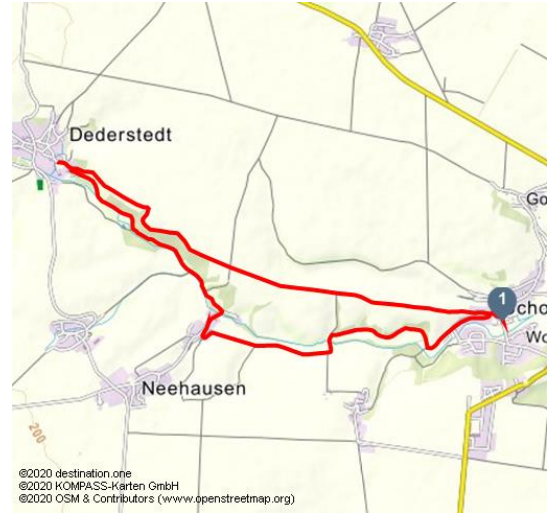


# Laweketal Rundweg

Wandern




wandern - © Christoph Keller Photo





## Tourdaten:


  
leicht  
Schwierigkeit

  
10,7 km  
Distanz

  
2 h 46 min  
Dauer

  
89 m  
Höhenmeter  
(aufsteigend)

  
87 m  
Höhenmeter  
(absteigend)

  
186 m  
Höchster Punkt

  
119 m  
Niedrigster Punkt

## Bewertungen:

★★☆☆☆ Panorama

★★★★☆ Kondition

## Adresse:

Domplatz 9  
06217 Merseburg

☎ +49 3461 / 40-0

☎ +49 3461 / 40-1155

🏠 [www.saalekreis.de/](http://www.saalekreis.de/)

✉ [info@saalekreis.de](mailto:info@saalekreis.de)

## Rundweg in den Tälern der Laweke im Naturpark "Unteres Saaletal"

## Startpunkt:

Schochwitz

## Zielpunkt:

Schochwitz

## Autor:

Saale-Unstrut-Tourismus e. V.  
[info@saale-unstrut-tourismus.de](mailto:info@saale-unstrut-tourismus.de)

## Organisation:

Saale-Unstrut-Tourismus e. V.  
<https://www.saale-unstrut-tourismus.de/>  
[info@saale-unstrut-tourismus.de](mailto:info@saale-unstrut-tourismus.de)

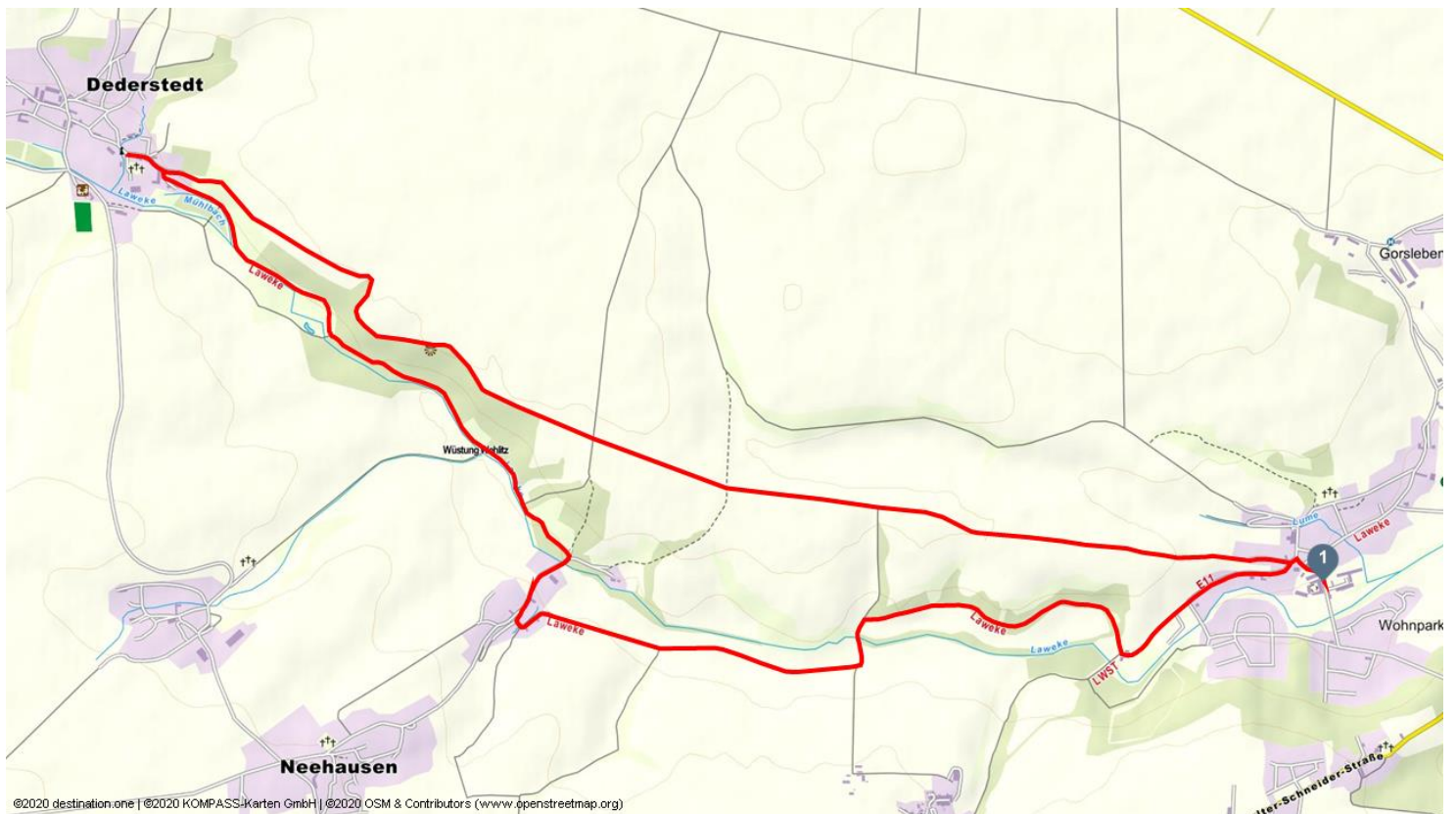


QR-Code scannen und diese Seite offline speichern, mit Freunden teilen und mehr.

<https://s.et4.de/hl3sc>



Quelle: destination.one  
 ID: t\_100259413  
 Zuletzt geändert am 14.04.2020, 11:21



©2020 destination.one | ©2020 KOMPASS-Karten GmbH | ©2020 OSM & Contributors (www.openstreetmap.org)