



# Rundwanderweg Ellernteich

Wanderung

Radtour




ellernteich-rastede



## Tourdaten:


  
leicht  
Schwierigkeit

  
3,5 km  
Distanz

  
0 h 52 min  
Dauer

  
10 m  
Höhenmeter  
(aufsteigend)

  
10 m  
Höhenmeter  
(absteigend)

  
31 m  
Höchster Punkt

  
7 m  
Niedrigster Punkt

## Empfohlene Jahreszeiten:

JAN	FEB	MRZ	APR	MAI	JUN
JUL	AUG	SEP	OKT	NOV	DEZ

**Spazieren Sie im schönen Schlosspark entlang des Ellernteich-Rundwanderweges.**

Dieser 4,1 km lange Rundwanderweg beginnt und endet am Parkplatz Ellernteich.

Folgendes ist unterwegs zu sehen:

- Ellernteich
- Wolfsschlucht
- Sänglerplatz
- Kребsteich
- Schloss
- Turnierplatz

## Bewertungen:

★★☆☆☆ Kondition

## Ansprechpartner:

Residenzort Rastede GmbH  
Baumgartenstraße 10  
26180 Rastede

☎ 04402 8638550

📠 04402 86385519

🏠 [www.rastede-touristik.de/](http://www.rastede-touristik.de/)

✉ [info@residenzort-rastede.de](mailto:info@residenzort-rastede.de)

## Adresse:

Baumgartenstraße 10  
26180 Rastede

☎ 04402 8638550

📠 04402 86385519

🏠 [www.rastede-touristik.de/](http://www.rastede-touristik.de/)

✉ [info@residenzort-rastede.de](mailto:info@residenzort-rastede.de)

## Autor:

Residenzort Rastede GmbH  
[info@residenzort-rastede.de](mailto:info@residenzort-rastede.de)

## Organisation:

Residenzort Rastede  
<https://www.rastede-touristik.de/>  
[info@residenzort-rastede.de](mailto:info@residenzort-rastede.de)

**Merkmale:**

**Informationen**

Fahrradtauglich, Natur Highlight, Kulturell interessant, Rundweg, Beschilderung

**Zielpunkt:**

Parkplatz Ellernteich



QR-Code scannen und diese Seite offline speichern, mit Freunden teilen und mehr.

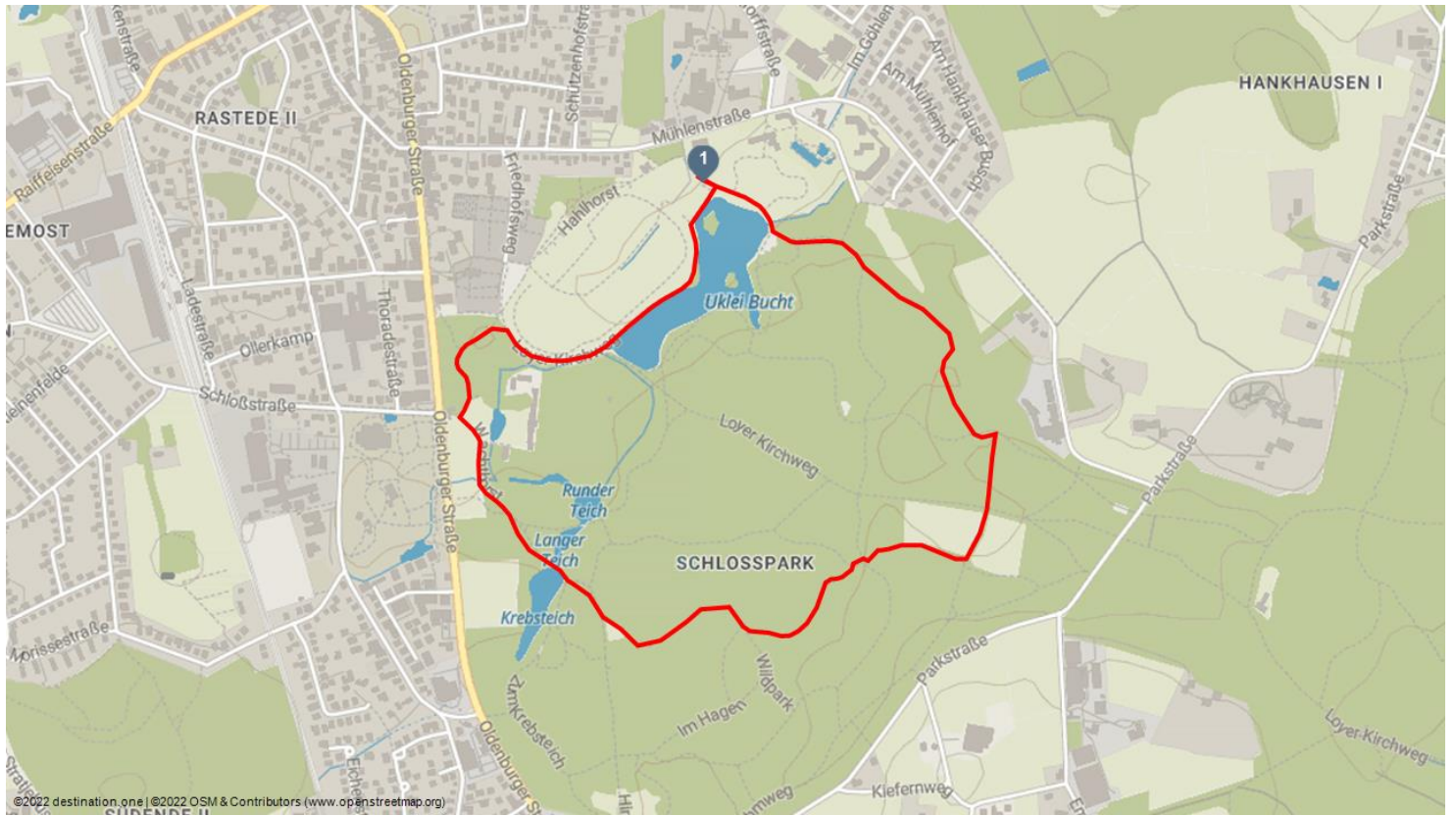
<https://s.et4.de/HhyPd>

Quelle: destination.one

ID: t\_100259477

Zuletzt geändert am 20.04.2021, 09:51





©2022 destination\_one | ©2022 OSM & Contributors (www.openstreetmap.org)