

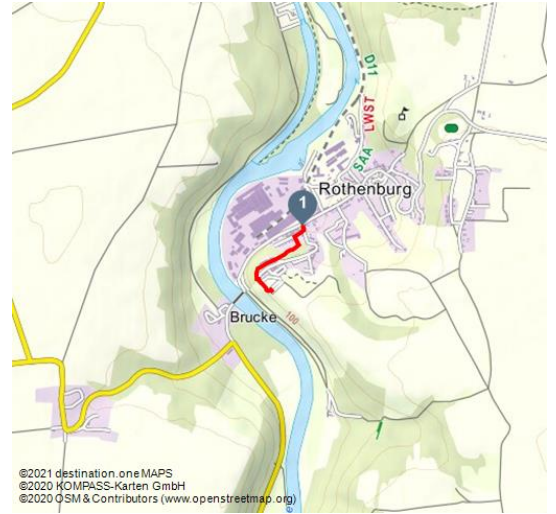


Wanderung zum Aussichtspunkt Saaledurchbruch bei Rothenburg

Wandern



aussicht_saaledurchbruch_rothenburg - © Johannes Müller



©2021 destination.one MAPS
©2020 KOMPASS-Karten GmbH
©2020 OSM & Contributors (www.openstreetmap.org)

Tourdaten:

 sehr leicht Schwierigkeit	 0,6 km Distanz	 0 h 15 min Dauer	 34 m Höhenmeter (aufsteigend)
 113 m Höchster Punkt	 77 m Niedrigster Punkt		

Bewertungen:

- ★★★★☆ Panorama
- ☆☆☆☆☆ Kondition

Adresse:

Friedensstraße
06420 Rothenburg

☎ +49 3471 / 6404835

📠 +49 3471 / 3640898

🏠 www.naturpark-saale-unstrut.de/

✉ info@naturpark-saale-unstrut.de

Bestaunen Sie das Durchbruchstal der Saale bei Rothenburg

Der Naturpark "Unteres Saaletal" hat gemeinsam mit weiteren Unterstützern im Rahmen eines Projektes den Informations- und Aussichtspunkt entwickelt. Dort befinden sich auch Bänke und Informationstafeln.

Wenn Sie mit dem Fahrrad unterwegs sind, können Sie den Aussichtspunkt bereits vom Saaleradweg sehen. Schließen Sie Ihr Fahrrad im Ort an und gehen Sie zu Fuß weiter: Der Weg führt durch ein Wäldchen, an Kleingärten und am Friedhof entlang, mit weiteren schönen Aussichten ins Tal und auf Rothenburg.

Autor:

Saale-Unstrut-Tourismus e. V.
info@saale-unstrut-tourismus.de

Organisation:

Saale-Unstrut-Tourismus e. V.
<https://www.saale-unstrut-tourismus.de/>
info@saale-unstrut-tourismus.de

Startpunkt:

Rothenburg



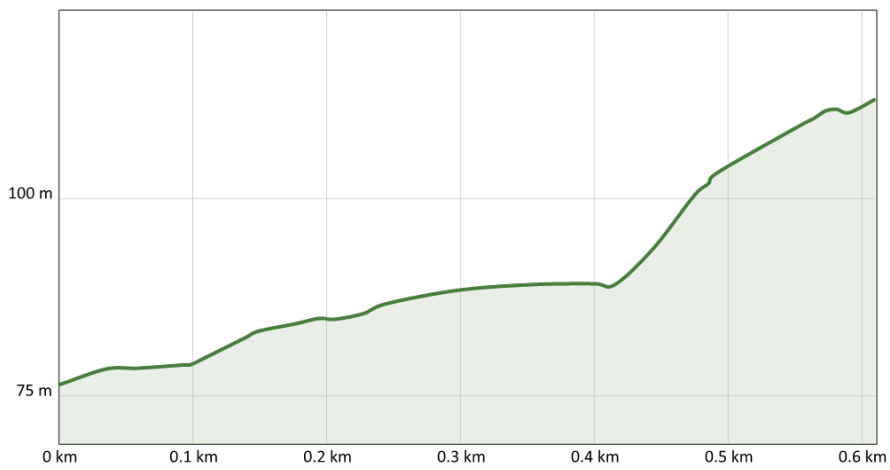
QR-Code scannen und diese Seite offline speichern, mit Freunden teilen und mehr.

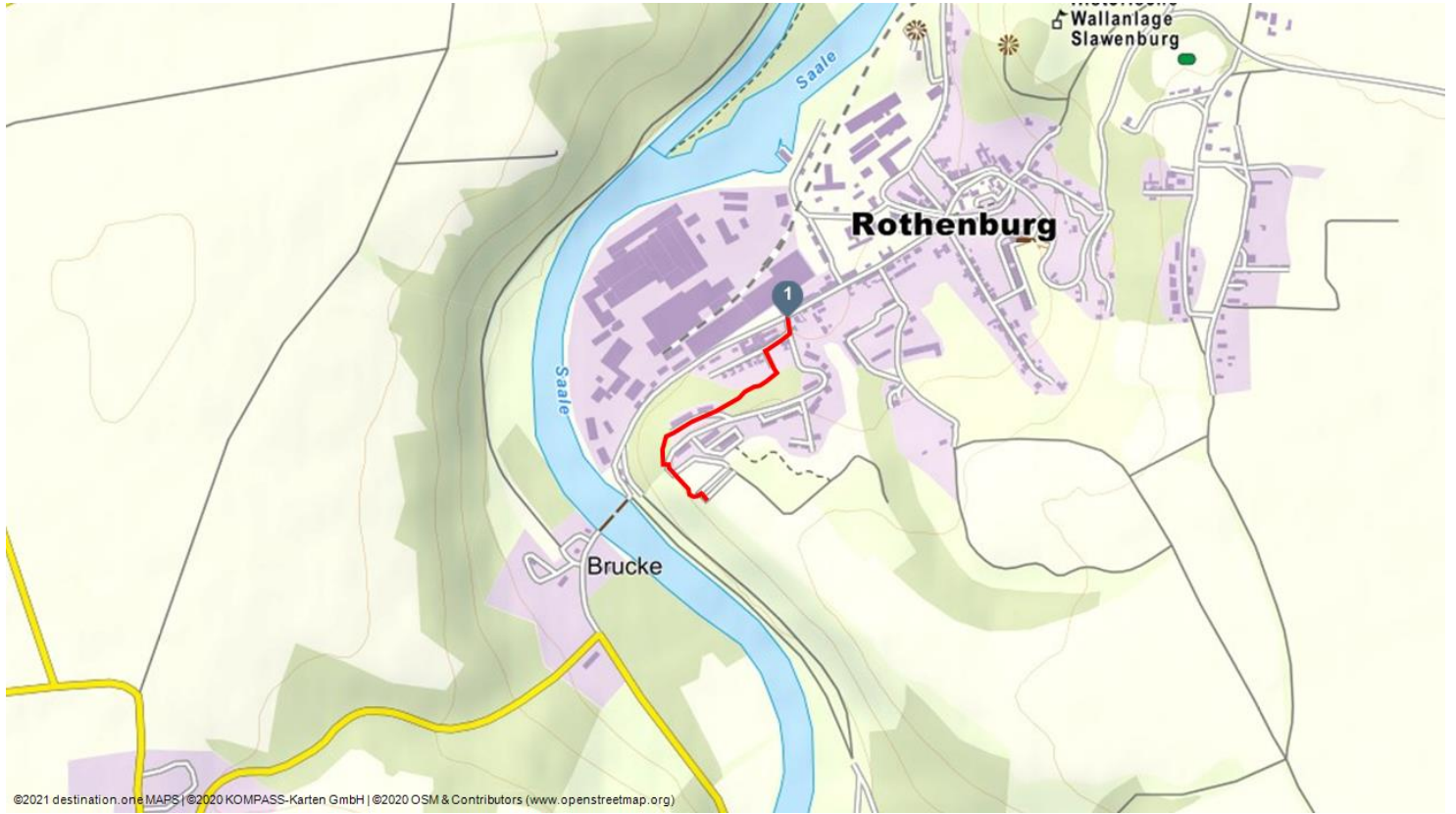
<https://s.et4.de/xVnyc>

Zielpunkt:
Rothenburg

Quelle: destination.one
ID: t_100260559
Zuletzt geändert am 11.11.2020, 12:47

Wegekennzeichen:
Beschilder wird noch ergänzt





©2021 destination.one MAPS | ©2020 KOMPASS-Karten GmbH | ©2020 OSM & Contributors (www.openstreetmap.org)