

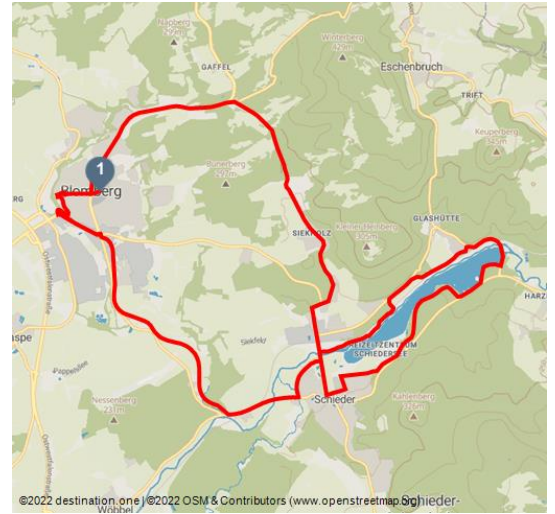


Fahrradtour von Blomberg zum Schiedersee und zurück

regionale Radtour



Blomberg Marketing e.V., Blomberg Marketing e. V.



Tourdaten:

medium Schwierigkeit

25,2 km Distanz

1 h 50 min Dauer

121 m Höhenmeter (aufsteigend)

122 m Höhenmeter (absteigend)

234 m Höchster Punkt

116 m Niedrigster Punkt

Bewertungen:

★★★★☆ Panorama

★★★★☆ Kondition

Adresse:

32825 Blomberg

Autor:

Blomberg Marketing e.V.

Organisation:

Blomberg Marketing e. V.

<http://blomberg-lippe.net/search?q=urlaub>

Empfohlene Jahreszeiten:

JAN	FEB	MRZ	APR	MAI	JUN
JUL	AUG	SEP	OKT	NOV	DEZ

Wunderschöne Radtour von Blomberg aus rund um den SchiederSee und zurück. Erfahren Sie die historische Altstadt von Blomberg und genießen Sie die Atmosphäre im Schloßpark Schieder, der mit seinen Kneippenrichtungen und Grünflächen zur Erfrischung und Entspannung lädt.

Die Tour startet an dem Wohnmobilstellplatz hinter der Schießhalle in Blomberg. Los geht es durch die historische Altstadt, vorbei am Marktplatz, Rathaus, Martiniturm und Schweigegarten sowie durch das älteste noch erhaltene Stadttor in Lippe, das Niederntor. Folgen Sie dem Radweg, vorbei am Kreisverkehr, biegen Sie dort rechts ab und folgen Sie dem ausgeschilderten Radweg in Richtung Schieder. Durch die offene Landschaft, durch Wälder, Felder und Wiesen gelangen Sie auf direktem Wege über Nessenberg zum SchiederSee. Umrunden Sie den See im Uhrzeigersinn auf dem SchiederSee-Rundweg bis zur Staumauer, von



QR-Code scannen und diese Seite offline speichern, mit Freunden teilen und mehr.

<https://s.et4.de/fsQBd>

Quelle: destination.one

ID: t_100260640

Zuletzt geändert am 28.01.2024, 09:33

der sich einfantastischer Blick über die Wasserfläche und die angrenzenden Schwalenberger Höhen bietet. Weiter führt uns der Weg zum Erholungszentrum Schieder, mit Einkehrmöglichkeiten, Wohnmobilstellplatz und einem kleinen Freizeitpark. Der Weg zurück ist beschildert und führt über Siekholz zurück nach Blomberg.

Merkmale:

Informationen

Familienfreundlich, Einkehrmöglichkeit, Rundweg

Startpunkt:

Schießhalle Blomberg, Alter Dreschplatz, 32825 Blomberg

Zielpunkt:

Schießhalle Blomberg, Alter Dreschplatz, 32825 Blomberg

Wegbeschreibung:

Diese Tour hat keine eigene Markierung sondern verläuft über bestehende Radwege. Wir empfehlen daher die Nutzung eines GPS-Geräts.

Sicherheitshinweise:

Achten Sie immer auf die Verkehrssicherheit Ihres Fahrrades. Zuhrer eigenen Sicherheit und als Vorbild empfehlen wir das Tragen eines Fahrradhelmes.

Tipp des Autors:

Besuchen Sie neben der schönen und historischen Blomberger Nelkenstadt, auch die historische Papiermühle in Schieder!

Anfahrt:

A33, Ausfahrt 26-PB-Elsen Richtung Bad Lippspringe/B1 fahren, B1 bis Blomberg folgen.

Parken:

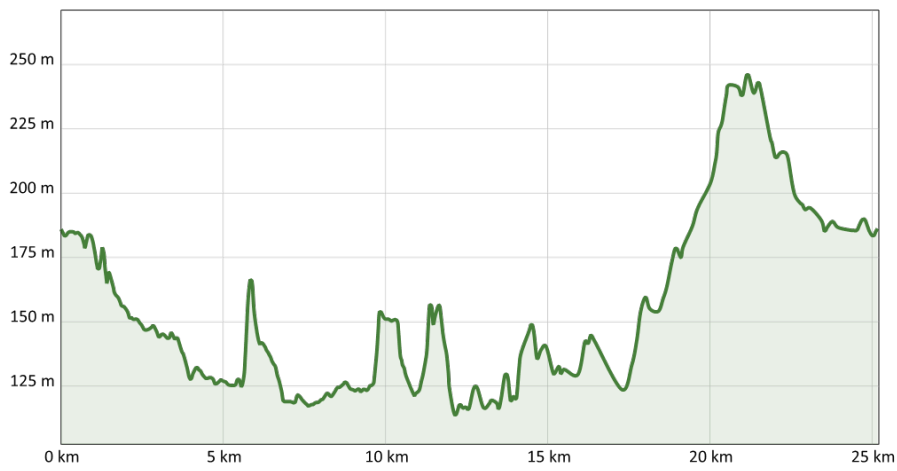
Kostenfreie Parkplätze direkt am Wohnmobilstellplatz.

Anschrift: Schießhalle Blomberg, Alter Dreschplatz, 32825 Blomberg

Öffentliche Verkehrsmittel:

Bahnhof Schieder. Immer wissen, was fährt: Die Schlaue Nummer für Bus und Bahn in NRW 01803 504030 (Fahrplanauskünfte für 0,09€/Min aus dem deutschen Festnetz, Mobilfunk max. 0,42€/Min.).


Buslinie 732



Blomberg Marketing e.V., Blomberg Marketing e. V.



Blomberg Marketing e.V., Blomberg Marketing e. V.



Blomberg Marketing e.V., Blomberg Marketing e. V.



Blomberg Marketing e.V., Blomberg Marketing e. V.



Blomberg Marketing e.V., Blomberg Marketing e. V.



Blomberg Marketing e.V., Blomberg Marketing e. V.



Blomberg Marketing e.V., Blomberg Marketing e. V.

