

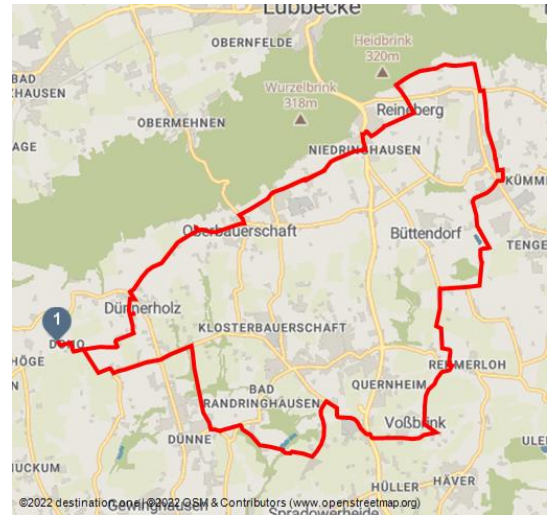


### 3. Tour Ellerburg Aue Radweg: Rundfahrt Hüllhorst

regionale Radtour





Ellerburg Aue Radweg - 3. Tour - © Unbekannt




#### Tourdaten:


  
medium  
Schwierigkeit

  
33,4 km  
Distanz

  
2 h 20 min  
Dauer

  
271 m  
Höhenmeter  
(aufsteigend)

  
271 m  
Höhenmeter  
(absteigend)

  
210 m  
Höchster Punkt

  
71 m  
Niedrigster Punkt



## Mühlenkreis MINDEN-LÜBBECKE

**Diese Rundfahrt zeigt in besonderer Weise, wie attraktiv Hüllhorst und Umgebung ist.**

Die Tour startet im Quellgebiet der Großen Aue. Autos können im Umfeld geparkt werden. Geparkt werden kann auch am Busbahnhof in Rödinghausen. Man fährt dann entlang des Ellerburg - Aue - Radweges bis zum Quellgebiet (ca. 4 km). Die interessante Tour führt zunächst am Wiehengebirge entlang mit schönen Ausblicken über das Hüllhorster Land. Rossmühle, Eierfeld und Reineberg sind einige wichtige Punkte. Danach geht es am Stadtkern entlang bis zum Vogelschutzgebiet Hagedorn. Weiter geht es am Reinkenort am Teich vorbei durch wunderschöne Landschaft zurück zum Ausgangspunkt. Im zweiten Teil der Tour gibt es sehr schöne Ausblicke auf das Wiehengebirge. Die Tour zeigt, wie schön Hüllhorst sich in eine liebenswerte Landschaft einfügt. Die Rundfahrt Hüllhorst ist mit 33,4 km und 270 Höhenmeter von der Kondition etwas anspruchsvoll.

#### Merkmale:

#### Informationen

Familienfreundlich, Rundweg

#### Bewertungen:

★★☆☆☆ Kondition

#### Adresse:

32289 Rödinghausen

#### Autor:

Mühlenkreis Minden-Lübbecke

#### Organisation:

Mühlenkreis Minden-Lübbecke  
<http://www.muehlenkreis.de/>

### Startpunkt:

Quellgebiet der Großen Aue, Am Höger Siek/Schiemkerweg

### Zielpunkt:

Quellgebiet der Großen Aue, Am Höger Siek/Schiemkerweg

### Sicherheitshinweise:

**Schwierigkeit:** Mittelschwer

**Länge:** 33,4 km

**Dauer:** 02:20 h

Mittelschwere Fahrradtour. Gute Grundkondition erforderlich. Die Tour kann Passagen mit losem Untergrund enthalten, die schwer zu befahren sind.

### Tipp des Autors:

#### Highlights in der Nähe:

- Rossmühle Oberbauerschaft
- Freilichtbühnen Kahle Wart
- Heimatmuseum Hüllhorst
- Husenmühle

### Anfahrt:

#### Mit dem Auto:

Über die L557 - L876 - Schiemkerweg

### Parken:

#### In der Nähe der Route:

#### Busbahnhöf Rödinghausen

An der Stertwelle 27

32289 Rödinghausen

#### Wanderparkplatz Kahle Wart

Kahle-Wart-Straße 14

32609 Hüllhorst

#### Wanderparkplatz Horst's Höhe



QR-Code scannen und diese Seite offline speichern, mit Freunden teilen und mehr.

<https://s.et4.de/kSQBd>

---

Quelle: destination.one

ID: t\_100261241

Zuletzt geändert am 11.04.2024, 10:16

Am Strubberg (Kurz vor dem Ortseingang von Lübbecke an der B 239)

32312 Lübbecke

### Wanderparkplatz Ahlsen-Sonnenbrink

Kirchweg

32609 Hüllhorst

### Öffentliche Verkehrsmittel:

In der Nähe der Route:

### Busbahnhof Rödinghausen

An der Stertwelle 27

32289 Rödinghausen

### Weitere Infos / Links:

<https://www.komoot.de/collection/968219/-ellerburg-aue-radweg-letzte-fassung-stand-20-7-20>





Rossmühle Oberbauerschaft - © Winfried Hedrich, Mühlenkreis Minden-Lübbecke



Freilichtbühne Kahle Wart - © Mühlenkreis Minden-Lübbecke



Heimatmuseum Hüllhorst - © Heimatmuseum Hüllhorst



Husen Mühle - Innenhof - © Mühlenkreis Minden-Lübbecke



Ellerburg Aue Radweg - 3. Tour - © Unbekannt



Ellerburg Aue Radweg - 3. Tour - © Unbekannt

