

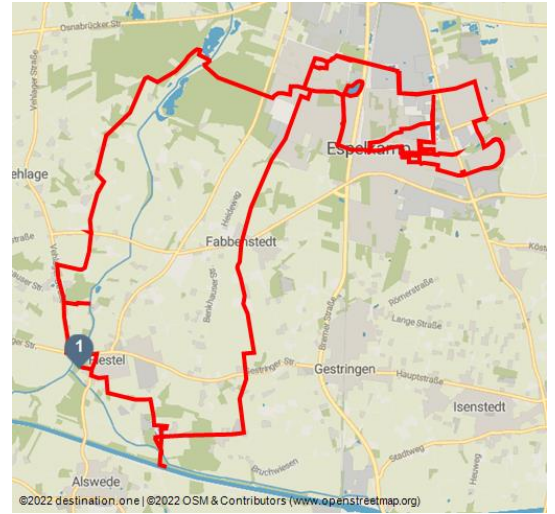


7. Tour Ellerburg Aue Radweg: Rundfahrt Espelkamp

regionale Radtour



Blick zum Wiehengebirge - © Unbekannt





Tourdaten:



medium
Schwierigkeit



44,4 km
Distanz


3 h
Dauer


67 m
Höhenmeter
(aufsteigend)


66 m
Höhenmeter
(absteigend)


69 m
Höchster Punkt


41 m
Niedrigster Punkt



Mühlenkreis MINDEN-LÜBBECKE

Die Rundfahrt startet auf dem Parkplatz der Ellerburg und führt am Schloß Benkhausen vorbei und dann nach Norden mit sehr schönen Blicken auf das Wiehengebirge in die Innenstadt.

Die Tour geht mitten durch die Stadt und der Schwerpunkt liegt auf den vielen kunstvoll gestalteten Fassaden. Mehrere Farbdesigner haben dabei eine Philosophie verfolgt oder eine eigens für diese Gebäude oder ganze Quartiere entwickelte Idee umgesetzt.

Merkmale:

Informationen

Familienfreundlich, Einkehrmöglichkeit, Rundweg

Startpunkt:

Parkplatz auf dem Gelände der Ellerburg, Ellerburg 2, 32339 Espelkamp

Zielpunkt:

Bewertungen:

★★☆☆☆ Kondition

Adresse:

32339 Espelkamp

Autor:

Mühlenkreis Minden-Lübbecke

Organisation:

Mühlenkreis Minden-Lübbecke
<http://www.muehlenkreis.de/>

Parkplatz auf dem Gelände der Ellerburg, Ellerburg 2, 32339 Espelkamp

Sicherheitshinweise:

Schwierigkeit: Mittel

Länge: 44,4 km

Dauer: 03:00 h

Mittelschwere Fahrradtour. Gute Grundkondition erforderlich. Überwiegend befestigte Wege. Kein besonderes Können erforderlich.

Anfahrt:

Mit dem Auto:

Über die L766 - L 773 - Ellerburger Allee

Parken:

Parkplatz an der Ellerburg

Ellerburg 2

32339 Espelkamp

Öffentliche Verkehrsmittel:

Bahnhof Espelkamp

Am Bahnhof 1

32339 Espelkamp



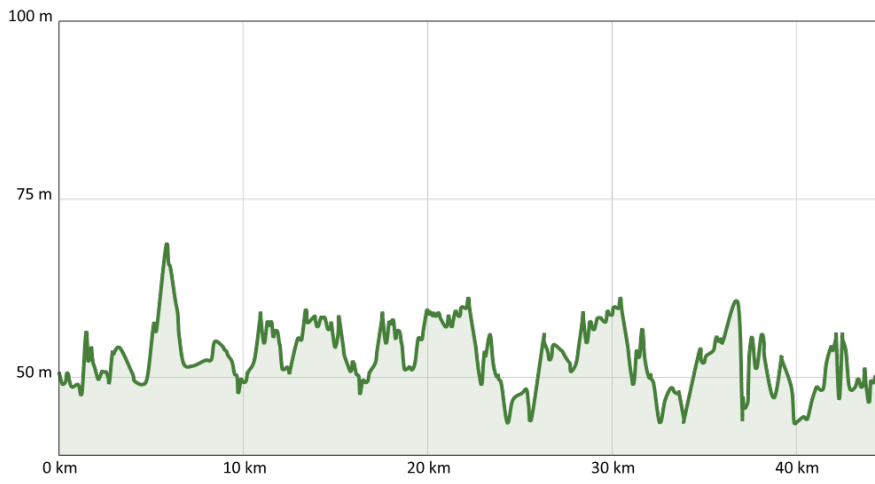
QR-Code scannen und diese Seite offline speichern, mit Freunden teilen und mehr.

<https://s.et4.de/pSQBd>

Quelle: destination.one

ID: t_100261244

Zuletzt geändert am 11.04.2024, 10:16



"Der Blaue Reiter" - Schweriner Straße - © Unbekannt



"Pixel" Hedrichsdorf - © Unbekannt

