

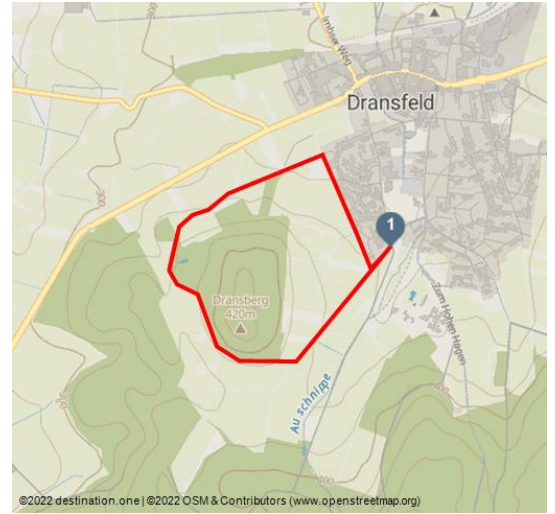


Rundwanderweg um den Dransberg

Wandern





Gaußturm im Naturpark Münden - © Naturpark Münden e. V., Motion Concept




Tourdaten:


medium
Schwierigkeit



3,8 km
Distanz


1 h 9 min
Dauer


104 m
Höhenmeter
(aufsteigend)


102 m
Höhenmeter
(absteigend)


404 m
Höchster Punkt


309 m
Niedrigster Punkt

Empfohlene Jahreszeiten:

JAN	FEB	MRZ	APR	MAI	JUN
JUL	AUG	SEP	OKT	NOV	DEZ

Am Parkplatz des Erlebnisfreibades startet man den Rundweg, der direkt um den Dransberg führt. Zuerst erreichen Sie den Silbersee mit seiner Grillhütte. Im Sommer ist der kleine Weiher mit wunderschönen Seerosen bewachsen und Fische flitzen vorbei. Dem Weg folgend, kommt man am jüdischen Friedhof vorbei und erreicht nach 500 Metern die Stadt Dransfeld. Nach einem kurzen Aufstieg wird der Ausgangspunkt erreicht. Eine Erfrischung beim Schwimmen oder die Einkehr ins Restaurant können die kleine Wanderung beschließen.

Bewertungen:

★★★★☆ Panorama
★★★★☆ Kondition

Ansprechpartner:

Hann. Münden Marketing GmbH
Lotzestraße 2
34346 Hann. Münden

☎ +49 5541 / 75313

☎ +49 5541 / 75404

🏠 <https://hann.muenden-erlebnisregion.de/>

✉ info@hann.muenden-marketing.de

Adresse:

Zum Hohen Hagen 12
37127 Dransfeld

☎ +49 5541 / 75313

☎ +49 5541 / 75404

🏠 <https://hann.muenden-erlebnisregion.de/>

✉ info@hann.muenden-marketing.de

Autor:

Hann. Münden Marketing GmbH
info@hann.muenden-marketing.de

Quelle: Göttinger Land, Naturpark Münden e. V.

Merkmale:

Informationen

Einkehrmöglichkeit, Beschilderung

Startpunkt:

Erlebnisfreibad Dransfeld

Zielpunkt:

Erlebnisfreibad Dransfeld

Organisation:

Hann. Münden Marketing GmbH

<https://hann.muenden-erlebnisregion.de/>

info@hann.muenden-marketing.de



QR-Code scannen und diese Seite offline speichern, mit Freunden teilen und mehr.

<https://s.et4.de/5bxHf>

Quelle: destination.one

ID: t_100263701

Zuletzt geändert am 13.06.2024, 11:24



