




Route: Sehenswertes im Schlosspark

Wanderung

Radtour




Schlosspark-Rastede-Bäume-Sommer-min.jpg




Tourdaten:


sehr leicht
Schwierigkeit


6,2 km
Distanz


1 h 30 min
Dauer


16 m
Höhenmeter
(absteigend)


31 m
Höchster Punkt


7 m
Niedrigster Punkt

Empfohlene Jahreszeiten:

JAN	FEB	MRZ	APR	MAI	JUN
JUL	AUG	SEP	OKT	NOV	DEZ

Spaziergang entlang der Sehenswürdigkeiten im Schlosspark.

Entdecken Sie Sehenswertes im Rasteder Schlosspark entlang der ca. 6 km langen Route.

Der Weg ist bisher leider nicht ausgeschildert.

Start: Turnierplatz

Ziel: St.-Ulrichs-Kirche

Auf der Strecke zu sehen:

- Turnierplatz

Bewertungen:

★☆☆☆☆ Kondition

Ansprechpartner:

Residenzort Rastede GmbH
Schloßstraße 29
26180 Rastede

☎ 04402 863855-0

📠 04402 86385519

🏠 www.rastede-touristik.de/

✉ info@residenzort-rastede.de

Adresse:

Schloßstraße 29
26180 Rastede

☎ 04402 863855-0

📠 04402 86385519

🏠 www.rastede-touristik.de/

✉ info@residenzort-rastede.de

Autor:

Residenzort Rastede GmbH
info@residenzort-rastede.de

Organisation:

Residenzort Rastede
<https://www.rastede-touristik.de/>
info@residenzort-rastede.de

- Pferdeköpfe
- Ellernteich
- Arkadenspirale
- Heideopfertisch
- Wolfsschlucht
- Kastanienallee
- Hirschtor
- Kребsteich
- Schloss Rastede
- St.-Ulrichs-Kirche



QR-Code scannen und diese Seite offline speichern, mit Freunden teilen und mehr.

<https://s.et4.de/JgmPd>

Quelle: destination.one

ID: t_100264124

Zuletzt geändert am 08.02.2023, 13:35

Merkmale:

Informationen

Fahrradtauglich, Familienfreundlich, Kulturell interessant, Rundweg, Tour mit Hund, Überwiegend schattig





image00003.jpeg

