



# Route: Sehenswertes im Schlosspark

Wanderung

Radtour





Schlosspark-Rastede-Bäume-Sommer-min.jpg




## Tourdaten:

  
sehr leicht  
Schwierigkeit

  
6,2 km  
Distanz

  
1 h 30 min  
Dauer

  
16 m  
Höhenmeter  
(absteigend)

  
31 m  
Höchster Punkt

  
7 m  
Niedrigster Punkt

## Empfohlene Jahreszeiten:

JAN	FEB	MRZ	APR	MAI	JUN
JUL	AUG	SEP	OKT	NOV	DEZ

## Spaziergang entlang der Sehenswürdigkeiten im Schlosspark.

Entdecken Sie Sehenswertes im Rasteder Schlosspark entlang der ca. 6 km langen Route.

Der Weg ist bisher leider nicht ausgeschildert.

Start: Turnierplatz

Ziel: St.-Ulrichs-Kirche

Auf der Strecke zu sehen:

- Turnierplatz

## Bewertungen:

★☆☆☆☆ Kondition

## Ansprechpartner:

Residenzort Rastede GmbH  
Schloßstraße 29  
26180 Rastede

☎ 04402 863855-0

☎ 04402 86385519

🏠 [www.rastede-touristik.de/](http://www.rastede-touristik.de/)

✉ [info@residenzort-rastede.de](mailto:info@residenzort-rastede.de)

## Adresse:

Schloßstraße 29  
26180 Rastede

☎ 04402 863855-0

☎ 04402 86385519

🏠 [www.rastede-touristik.de/](http://www.rastede-touristik.de/)

✉ [info@residenzort-rastede.de](mailto:info@residenzort-rastede.de)

## Autor:

Residenzort Rastede GmbH  
[info@residenzort-rastede.de](mailto:info@residenzort-rastede.de)

## Organisation:

Residenzort Rastede  
<https://www.rastede-touristik.de/>  
[info@residenzort-rastede.de](mailto:info@residenzort-rastede.de)

- Pferdeköpfe
- Ellernteich
- Arkadenspirale
- Heideopfertisch
- Wolfsschlucht
- Kastanienallee
- Hirschtor
- Kребsteich
- Schloss Rastede
- St.-Ulrichs-Kirche



QR-Code scannen und diese Seite offline speichern, mit Freunden teilen und mehr.

<https://s.et4.de/zy1Nd>

Quelle: destination.one

ID: t\_100264124

Zuletzt geändert am 08.02.2023, 13:35

## Merkmale:

### Informationen

Fahrradtauglich, Familienfreundlich, Kulturell interessant, Rundweg, Tour mit Hund, Überwiegend schattig





image00003.jpeg

