Wittekindsweg (Hauptweg) Südvariante

Fernwanderweg

Wandern - © Teutoburger Wald Tourismus - M. Schoberer, Teutoburger Wald Tourismus - M. Schoberer

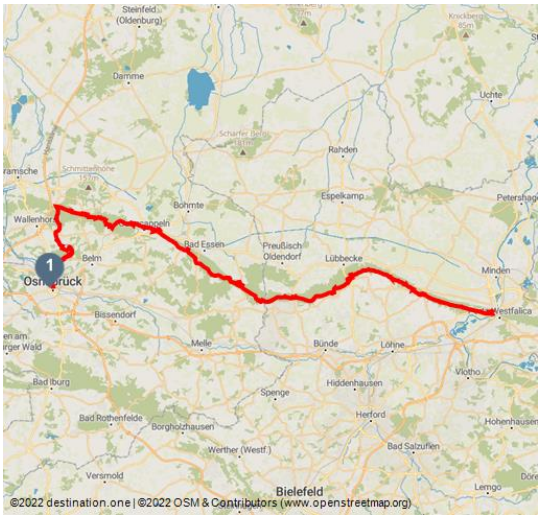

Tourdaten:

schwer Schwierigkeit	95 km Distanz	25 h 50 min Dauer	1626 m Höhenmeter (aufsteigend)
1636 m Höhenmeter (absteigend)	318 m Höchster Punkt	52 m Niedrigster Punkt	

Dieser Kammweg über das Wiehengebirge ist der Klassiker unter den Wanderwegen im Nordwesten.

Seit ungefähr 100 Jahren wird dieser Weg zwischen dem historischen Rathaus Osnabrück und dem Weserdurchbruch Porta Westfalica erwandert. Der Wittekindsweg ist ein Teilstück des Europäischen Fernwanderweges E11.

Merkmale:

Informationen
Qualitätsweg Wanderbares Deutschland

Startpunkt:

Historisches Rathaus Osnabrück, Markt 30, 49074 Osnabrück

Zielpunkt:

Mühlenkreis MINDEN-LÜBBECKE

Bewertungen:

★★★★★ Panorama

★★★★★ Kondition

Adresse:

49074 Osnabrück

Autor:

Mühlenkreis Minden-Lübbecke
muehlenkreis@minden-luebbecke.de

Organisation:

Mühlenkreis Minden-Lübbecke
http://www.muehlenkreis.de/

Parkplatz Kaiserhof, Freiherr-vom-Stein-Str. 1, 32547 Porta Westfalica

QR-Code scannen und diese Seite offline speichern, mit Freunden teilen und mehr.

https://s.et4.de/JSQBd

Anfahrt:

Über Heger-Tor-Wall - Dielingerstraße - Krahnstraße - Markt

Parken:

Wanderparkplatz Bergkirchen

Auf dem Berg 7

32549 Bad Oeynhausen

Parkplatz Lutternsche Egge

Wittekindsweg

32549 Bad Oeynhausen

Weitere Infos / Links:

Wanderbroschüre "Wandern im Mühlenkreis" kostenlos bestellen unter www.muehlenkreis.de

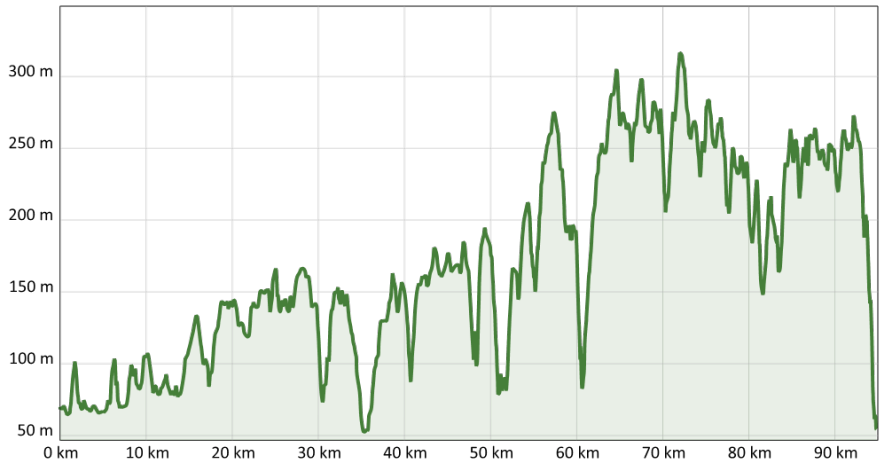

Quelle: destination.one
ID: t_100264167
Zuletzt geändert am 17.06.2024, 13:00

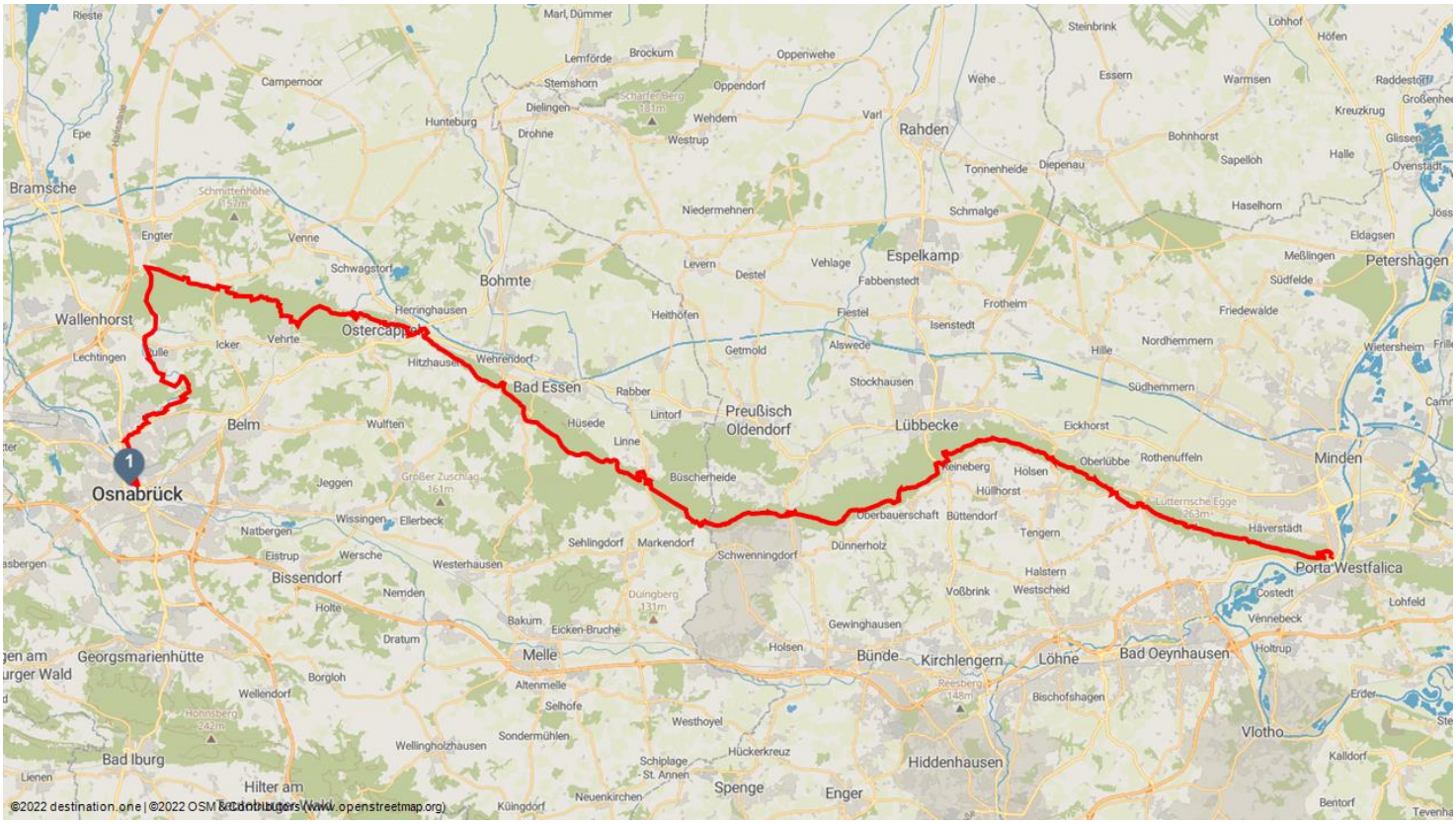
Osnabrück
Wallenhorst
Bramsche
Belm
Bissendorf
Georgsmarienhütte
Bad Iburg
Hilter am
Ostercappeln
Bohmte
Bad Essen
Preußisch Oldendorf
Espelkamp
Rahden
Lübbecke
Minden
Porta Westfalica
Petershagen
Melle
Bünde
Kirchlengern
Löhne
Bad Oeynhausen
Vlotho
Hiddenhausen
Spenge
Enger
©2022 destination.one | ©2022 OSM & Contributors (www.openstreetmap.org)