

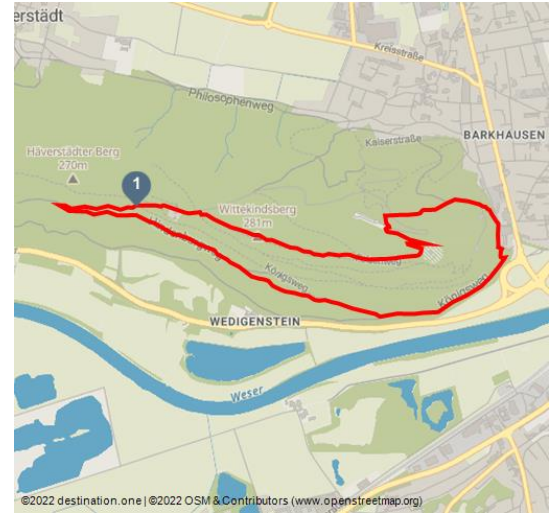


A2 - Königsweg

regionaler Wanderweg





Aussichtspunkt Kaiser-Wilhelm-Denkmal - © Touristikzentrum Westliches Weserbergland, Unbekannt




Tourdaten:



medium
Schwierigkeit


6,5 km
Distanz


2 h 10 min
Dauer


217 m
Höhenmeter
(aufsteigend)


217 m
Höhenmeter
(absteigend)


273 m
Höchster Punkt


56 m
Niedrigster Punkt



Mühlenkreis MINDEN-LÜBBECKE

Idealer Startpunkt für diesen Rundweg ist der Parkplatz Kaiserhof am Fuß des Kaiser-Wilhelm-Denkmal.

Vom Parkplatz Kaiserhof aus wandern Sie auf der südlichen Seite des Wiehengebirges. Nach einem langen Anstieg gelangen Sie zu den Überresten einer Kreuzkirche. Weiter geht es in östlicher Richtung vorbei an der Wittekindsburg bis zum Kaiser-Wilhelm-Denkmal. In seinem Sockel finden Sie das Panoramarestaurant "Willem 1896" sowie das LWL-Besucherzentrum mit einer spannenden Präsentation historischer Ereignisse der Region. Von hier führt Sie der Weg zurück zum Parkplatz Kaiserhof, dem Ausgangspunkt.

Merkmale:

Informationen

Familienfreundlich, Rundweg

Startpunkt:

Bewertungen:

★★☆☆☆ Kondition

Adresse:

32457 Porta Westfalica

Autor:

Touristikzentrum Westliches Weserbergland i-Punkt Porta Westfalica
touristikzentrum@westliches-weserbergland.de

Organisation:

Mühlenkreis Minden-Lübbecke
<http://www.muehlenkreis.de/>

Parkplatz Kaiserhof, Freiherr-vom-Stein-Str. 1, 32547 Porta Westfalica

Zielpunkt:

Parkplatz Kaiserhof, Freiherr-vom-Stein-Str. 1, 32547 Porta Westfalica

Anfahrt:

Über die Freiherr-vom-Stein-Str. (61) - Portastraße - Freiherr-vom-Stein-Str.

Über die 482 - Portastraße - Freiherr-vom-Stein-Str.

Parken:

Parkplatz Kaiserhof

Freiherr-vom-Stein-Str. 1

32547 Porta Westfalica

Parkplatz "Touristenverein Die Naturfreunde Verein für Touristik u. Kultur, Häverstädt"

Am Hang 5

32429 Minden

Weitere Infos / Links:

Broschüre "Wandern im Mühlenkreis" kostenlos bestellen unter www.muehlenkreis.de



QR-Code scannen und diese Seite offline speichern, mit Freunden teilen und mehr.

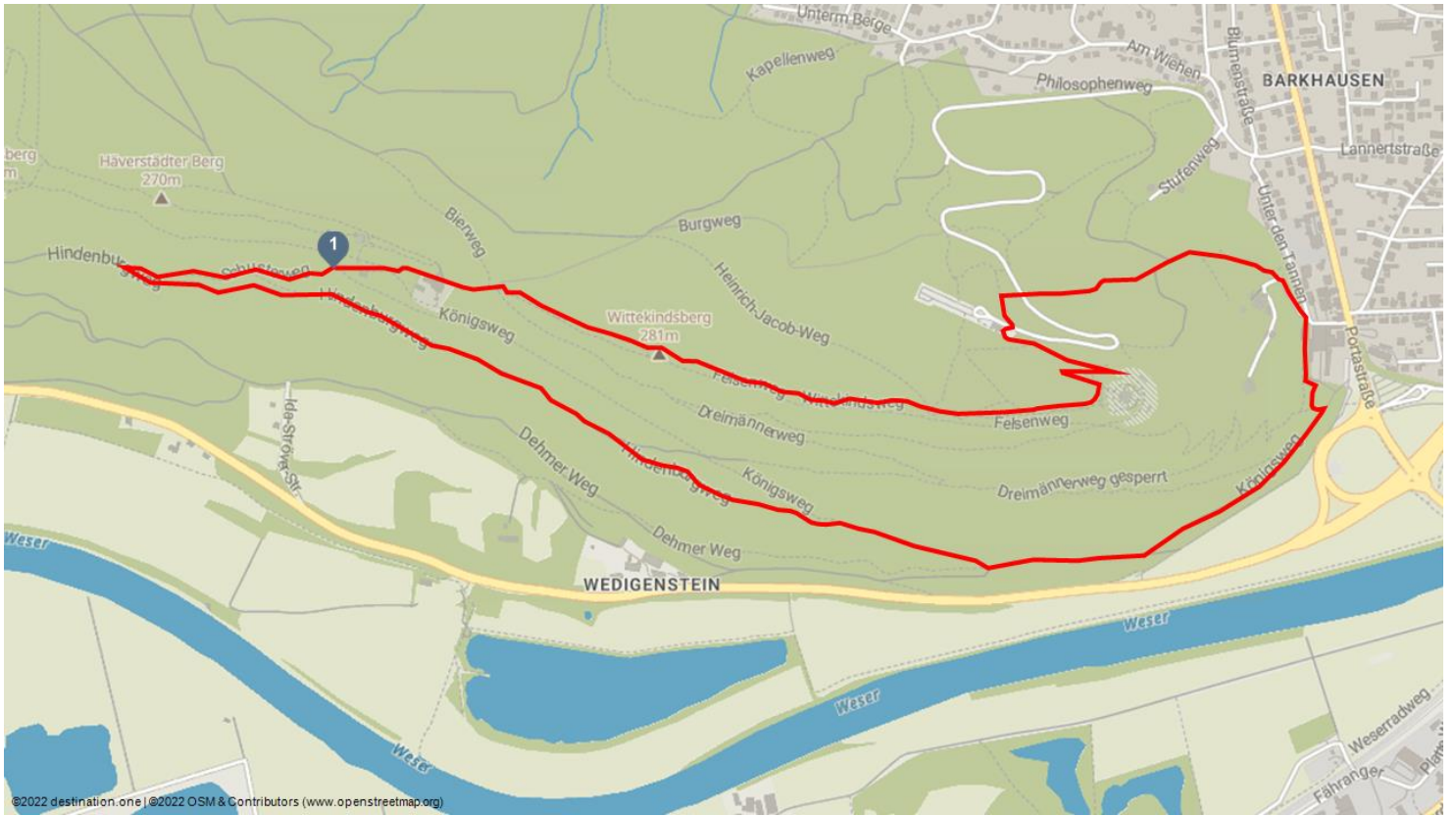
<https://s.et4.de/NFYCd>

Quelle: destination.one

ID: t_100267095

Zuletzt geändert am 11.04.2024, 10:16





©2022 destination.one | ©2022 OSM & Contributors (www.openstreetmap.org)