



## Bahnwanderweg





arche\_nebra\_c\_transmedial - © Transmedial





### Tourdaten:

  
leicht  
Schwierigkeit

  
5,8 km  
Distanz

  
1 h 33 min  
Dauer

  
78 m  
Höhenmeter  
(aufsteigend)

  
73 m  
Höhenmeter  
(absteigend)

  
176 m  
Höchster Punkt

  
111 m  
Niedrigster Punkt

### Der Bahnwanderweg verknüpft wichtige touristische Ziele entlang der Unstrutbahn.

Der Bahnwanderweg führt vom Bahnhofpunkt der Unstrutbahn in Wangen, über das Besuchercenter "Arche Nebra", das Felssteinmassiv "Steinklöbe", am Klosterweinberg entlang, zunächst bis zum Museum Kloster- und Kaiserpfalz in Memleben.

Der Wanderweg lohnt sich zu jeder Jahreszeit und führt durch alte Eichen- und Buchenwälder.

Dabei genießen Sie schöne Ausblicke in das Unstruttal, das Kyffhäusergebirge, die Hohe Schrecke und auf die Unstrutbahn.

Der Wanderweg ist in Memleben mit dem Feengrotten Kyffhäuser Wanderweg verbunden, dem man dann weiter über Wendelstein nach Roßleben folgen kann. Biegt man an der Steinklöbe nicht nach Süden ab, sondern folgt dem Weg

### Bewertungen:

★★★★☆ Panorama  
★★☆☆☆ Kondition

### Adresse:

Unter der Altenburg 1  
06642 Nebra

☎ +49 34461 / 22086

☎ +49 34461 / 22026

🏠 [www.naturpark-saale-unstrut.de/](http://www.naturpark-saale-unstrut.de/)

✉ [info@naturpark-saale-unstrut.de](mailto:info@naturpark-saale-unstrut.de)

### Autor:

Saale-Unstrut-Tourismus e. V.  
[info@saale-unstrut-tourismus.de](mailto:info@saale-unstrut-tourismus.de)

### Organisation:

Saale-Unstrut-Tourismus e. V.  
<https://www.saale-unstrut-tourismus.de/>  
[info@saale-unstrut-tourismus.de](mailto:info@saale-unstrut-tourismus.de)



QR-Code scannen und diese Seite offline speichern, mit Freunden teilen und mehr.

<https://s.et4.de/XVPPc>

weiter, kommt man ebenfalls nach Wendelstein und kann dort dem Feengrotten Kyffhäuser Wanderweg folgen.

Quelle: destination.one

ID: t\_100269540

Zuletzt geändert am 15.04.2021, 11:05

### Merkmale:

#### Informationen

Natur Highlight, Beschilderung, Tour mit Hund, Gute Anbindung an ÖPNV

### Startpunkt:

Bahnhof Wangen

### Zielpunkt:

Museum Kloster und Kaiserpfalz Memleben

### Anfahrt:

An ausgewählten Tagen fahren Züge (siehe Sonderfahrten) von Naumburg bis nach Roßleben und Donndorf (Unstrut). Zudem verkehrt der Landesbus 700 täglich im Zweistundentakt zwischen Nebra, Wangen (Unstrut), Memleben, Wendelstein und Roßleben. Die Fahrplandetails zu diesem Landesbus erfahren Sie hier: [www.pvg-burgenlandkreis.de](http://www.pvg-burgenlandkreis.de)





bahnwanderweg\_ausblick\_unstruttal\_c\_johannes\_mueller.jpg  
- © Johannes Müller



bahnwanderweg\_beschilderung\_c\_johannes\_mueller.jpg - © Johannes Müller



memleben\_kloster-und-kaiserpfalz\_arkaden\_mit\_mohn  
- © Stiftung Kloster und Kaiserpfalz Memleben

