

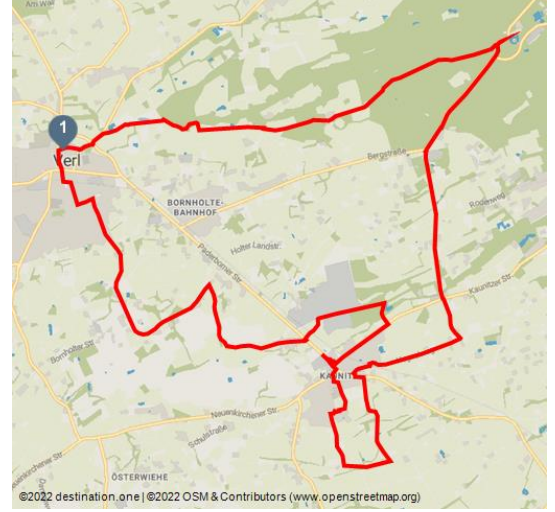


Verl erfahren | Radrundtouren in Verl | Kaunitz - Vom historischen Kirchdorf zum lebendigen aufstrebenden Stadtteil

regionale Radtour




Pfarrkirche St. Maria Immaculata - © Stadt Verl




Tourdaten:


leicht
Schwierigkeit


27,4 km
Distanz


6 h 35 min
Dauer


30 m
Höhenmeter
(aufsteigend)


30 m
Höhenmeter
(absteigend)


112 m
Höchster Punkt


89 m
Niedrigster Punkt



Stadt Verl
Ein guter Grund.

Bewertungen:

★★★★☆ Panorama

★☆☆☆☆ Kondition

Den Hobbymarkt kennt jeder - auch weit über die Grenzen Verls hinaus. Doch rund um Kaunitz gibt es noch viel mehr zu entdecken: historische Höfe, die wunderschöne Marienkirche oder das Naturschutzgebiet Grasmeeerwiesen.

Am 6. September 1746 legte der damalige Landesherr der Grafschaft Rietberg, Wenzel Anton Graf zu Rietberg und Kaunitz, den Grundstein zum Bau der Pfarrkirche St. Maria Immaculata. Die Gründung der Kirche geschah auf Wunsch seiner Mutter, der Erbgräfin Maria Ernestine Franziska von Rietberg, die seit 1699 mit Graf Maximilian Ulrich von Kaunitz verheiratet war. Mit dem Bau der Kirche war auch die Gründung eines Kirchdorfes für die beiden Bauerschaften Liemke und Osterwiehe verbunden. Aus dem Kirchdorf "Neukaunitz" entwickelte sich im Laufe der Zeit der Ortsteil Kaunitz, ein lebendiger und aufstrebender Stadtteil mit etwa 4.000 Einwohnern.

Adresse:

33415 Verl

Autor:

lokaler Redakteur



QR-Code scannen und diese Seite offline speichern, mit Freunden teilen und mehr.

<https://s.et4.de/K8ZHd>

Merkmale:

Informationen

Familienfreundlich, Einkehrmöglichkeit, Rundweg

Quelle: destination.one

ID: t_100269578

Zuletzt geändert am 12.04.2024, 10:09

Startpunkt:

Heimathaus Verl, Sender Str. 8, 33415 Verl

Zielpunkt:

Heimathaus Verl, Sender Str. 8, 33415 Verl

Wegbeschreibung:

Start Heimathaus -> Vom Kirchplatz in Verl über den "Besinnungsweg" (im Gelände gut ausgeschildert) zu **Station 1** -> weiter zu **Station 2** -> der Marienstraße folgen, auf der rechten Seite liegt **Station 3** -> die Paderborner Straße überqueren -> Kapellenweg -> **Station 4** -> weiter auf dem Kapellenweg vorbei an Nobilia Werk 2 -> **Station 5** -> rechts in die Mühlenstraße bis zum Ende folgen -> rechts auf die Holter Straße -> **Station 6** -> **Station 7** -> rechts abbiegen auf die Paderborner Straße -> auf der linken Seite liegen **Station 8** -> **Station 9** -> zurück zum Kreisverkehr, geradeaus -> rechts in die Fürstenstraße -> Erlenweg -> Fröbelstraße -> Zum Furlbach -> **Station 10** -> **Station 11** -> rechts in den Fasanenweg -> links halten und direkt wieder links in den Köldingsweg, bis zum Ende folgen -> links auf die Rietberger Landstraße -> links in die Straße Zum Sennebach -> **Station 12** -> **Station 13** -> **Station 14** -> am Ende der Straße links auf die Paderborner Straße -> rechts in die Kirchstraße -> Zum Buschhof -> Peitzweg -> Hegselweg -> links in die Wiesenstraße -> Von **Station 15** (am Ende der Straße) weiter auf dem Radweg an der Oststraße -> **Station 16** -> weiter entlang der L751 zu **Station 17** -> von hier über den R1 durch den Holter Wald zurück zum Kirchplatz Verl.

Parken:

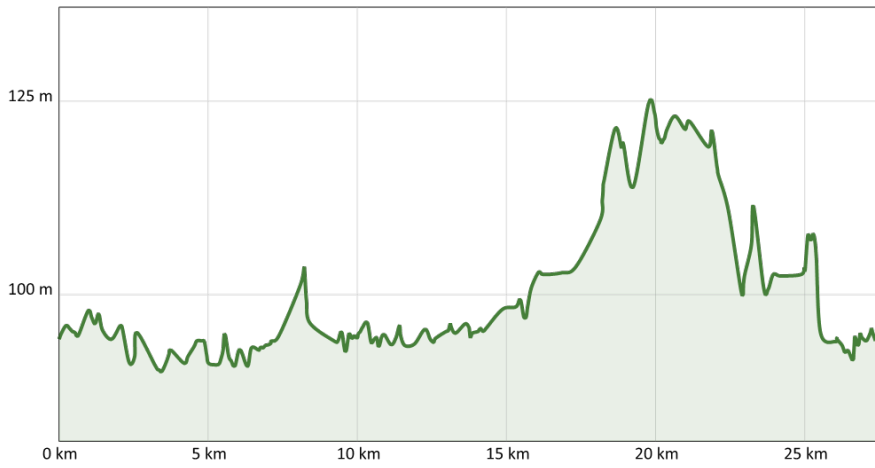
- **Öffentlicher Parkplatz**, Sender Str. 10, 33415 Verl
- **Im Stadtkern**, Friedhofsweg 3, 33415 Verl

Literatur:

Die Sammelmappe mit allen vier Radrundtouren ist als Printversion im Verler Einzelhandel, im Heimathaus sowie im Rathaus der Stadt Verl kostenlos erhältlich.

Weitere Infos / Links:

- Radtour Kaunitz auf der Homepage der Stadt Verl
- Radtour Kaunitz bei komoot
- Radtour Kaunitz bei Heimatkunde Verl



Pfarrkirche St. Maria Immaculata - © Heimatverein Verl

