

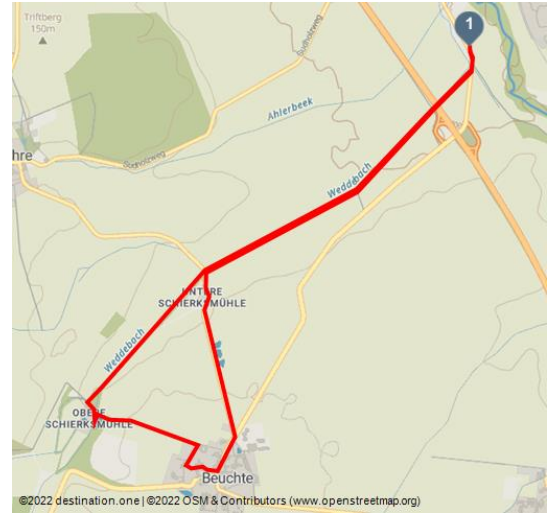


Landwirtschaftlicher Erlebnispfad Kaiserweg Weddebach

Wandern





dylan-de-jonge-9SjCXUq_qSE-unsplash.jpeg - © Dylan de Jonge





Tourdaten:


leicht
Schwierigkeit



8,7 km
Distanz


0 h 35 min
Dauer


46 m
Höhenmeter
(aufsteigend)


45 m
Höhenmeter
(absteigend)


148 m
Höchster Punkt


95 m
Niedrigster Punkt

Bewertungen:

★☆☆☆☆ Panorama

★★☆☆☆ Kondition

Adresse:

Harzstraße
38315 Schladen

☎ +49 5331 / 86 - 433

🏠 <http://noerdliches-harzvorland.com/>

✉ info@nhavo.de

Autor:

Björn Reckewell
bjoern.reckewell@wolfenbuettel.de

Organisation:

Nördliches Harzvorland Tourismusverband e. V.
<http://noerdliches-harzvorland.com/>
info@nhavo.de

Empfohlene Jahreszeiten:

JAN	FEB	MRZ	APR	MAI	JUN
JUL	AUG	SEP	OKT	NOV	DEZ

Der landwirtschaftliche Erlebnispfad führt auf den Spuren des Kaiserwegs entlang des Weddebachs

An dieser Stelle so der Beschreibungstext stehen

Merkmale:

Informationen

Kinderwagentauglich, Fahrradtauglich, Familienfreundlich, Beschilderung, Tour mit Hund, Überwiegend sonnig



QR-Code scannen und diese Seite offline speichern, mit Freunden teilen und mehr.

<https://s.et4.de/ZHn5f>

Startpunkt:

Parkplatz Erdbeerfeld Schladen

Quelle: destination.one

ID: t_100269946

Zuletzt geändert am 10.02.2022, 09:46

Zielpunkt:

Parkplatz Erdbeerfeld Schladen

