

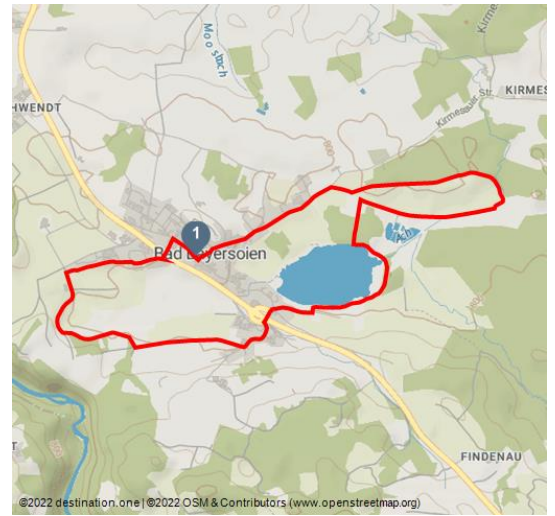


Wanderung - Zeitreise um Bad Bayersoien

Wanderung



Wanderung - Zeitreise um Bad Bayersoien - © Thorsten Unselde, Evelyn Zimmermann



Tourdaten:

leicht
Schwierigkeit

7,6 km
Distanz

1 h 54 min
Dauer

58 m
Höhenmeter
(aufsteigend)

59 m
Höhenmeter
(absteigend)

812 m
Höchster Punkt

788 m
Niedrigster Punkt



Empfohlene Jahreszeiten:

JAN	FEB	MRZ	APR	MAI	JUN
JUL	AUG	SEP	OKT	NOV	DEZ

Bewertungen:

★★★★☆☆ Panorama

★☆☆☆☆ Kondition

Wanderung rund um Bad Bayersoien mit Infotafeln zur Landschafts- und Moorentstehung

Bad Bayersoien hat mit seinem Hochmoor einen einzigartigen Schatz. Der am Ostufer des Soier Sees angelegte Moorlehrpfad klärt an vier Stationen mit Informationstafeln über die Entstehung und Bedeutung des Moores für die Region auf.

Merkmale:

Informationen

Einkehrmöglichkeit, Rundweg, Barrierefrei

Adresse:

82435 Bad Bayersoien

Autor:

Thorsten Unselde

Organisation:

Ammergauer Alpen GmbH
<http://www.ammergauer-alpen.de/>

Startpunkt:

Tourist-Information, Bad Bayersoien

Zielpunkt:

Tourist-Information, Bad Bayersoien

Wegbeschreibung:

Von der **Tourist-Information** gehen Sie die Dorfstraße bis zum **Marienbrunnen hinunter**. Auf Ihrem Weg kommen Sie am sogenannten **Rottstein** vorbei. Er erinnert an das Rottprivileg Kaiser Ludwig des Bayern aus dem Jahr 1332 (Dorfstr. 41, vor "Haus Dodl"). Am Marienbrunnen biegen Sie dann links in die Ludwigsstraße ein. Nach der **Bundesstraßenbrücke** bleiben Sie weiter linkerhand auf der Ludwigsstraße und biegen an der nächsten Rechtskurve links in einen **kleinen Feldweg** ab, der Sie aus dem Ort hinausführt.

Sie stoßen auf eine **Feldwegkreuzung** an der Sie links abbiegen. Jetzt befinden Sie sich auf dem **Bärenbachweg**. Folgen Sie der Beschilderung zurück nach Bad Bayersoien, vorbei am **Festplatz** und unter der Bundesstraße hindurch in Richtung Ortszentrum.

An der nächsten **Kreuzung** wandern Sie rechts in Richtung **Soier See**. Sie passieren das **Fischerhäusl** und folgen dem Weg gegen den Uhrzeigersinn, bis Sie an der **nördlichen Liegewiese** auf das **Moortretbecken** stoßen. Hier sollten Sie einmal durch das Moor treten und testen, wie sich dies anfühlt.

Gehen Sie 100 Meter den gekommenen Weg zurück und biegen links ab. Sie passieren **zwei Stationen des Moorlehrpfades** mit **Informationstafeln** über das Moor, seine Entstehung und Verwendung.

Am Parkplatz biegen Sie nun rechts ab, folgen dem **Panoramaweg** und biegen an der ersten Kreuzung links ab. Der Weg führt Sie zurück in den Ort, auf der Kirmesauer Straße vorbei am Parkhotel am Soier See, dem **Sonnenuhrenpark**, dem Josl-Hof bis in die sog. "Brandstatt, die sich hinter Ihrem Ausgangspunkt, der Touristinformation Bad Bayersoien/Rathaus mit seinem großen **Freiluft-Schachspiel**, befindet.

Sicherheitshinweise:

Im **Notfall** verständigen Sie bitte die nächstgelegene Rettungsleitstelle. Unabhängig vom Standort erreichen Sie diese deutschlandweit unter der **Telefonnummer 112**.

Ausrüstung:

Mit der perfekten Ausrüstung wird Ihr persönlicher Wandergenuss im Naturpark Ammergauer Alpen unvergesslich. Besuchen Sie die neuen Testcenter in der



QR-Code scannen und diese Seite offline speichern, mit Freunden teilen und mehr.

<https://s.et4.de/xwc8c>

Quelle: destination.one

ID: t_100270211

Zuletzt geändert am 06.06.2022, 13:25

Tourist-Info in Bad Bayersoien oder im Drahtesel Verleih Lukas Spindler in Oberammergau und leihen Sie kostenlos das neueste Outdoorerquipment aus:

GPS-Geräte

Rucksäcke

Kindertragen, Kinderjacken

Multifunktionsjacken

Wanderschuhe

Stöcke

Ferngläser

Tourensoftware

Schneeschuhe

Grödeln

Trekking-Schirme

Die Best of Wandern Testcenter finden Sie in:

Tourist-Info Bad Bayersoien

Adresse: Dorfstr. 45 - 82435 Bad Bayersoien

Tel.: +49 8845 7030 620

Drahtesel Verleih Lukas Spindler

Adresse: Theaterstraße 2 - 82487 Oberammergau

Tel.: +49 172 7228493

www.bikeverleih-oberammergau.de

Tipp des Autors:

Vor oder nach der Wanderung lohnt sich ein Besuch im **Museum im Bierling-Haus**. Es zeigt das Leben der Bierlings, ein Kaufmannsgeschlecht in Bad Bayersoien, berichtet über ihre Nöte und zeigt, wie sie wohnten.

Anfahrt:

A95, über Murnau (St2062) und Bad Kohlgrub nach Bad Bayersoien

Parken:

Parkplatz in der Brandstatt, Bad Bayersoien

Öffentliche Verkehrsmittel:

Bushaltestelle: Gasthof Weißes Roß, Bad Bayersoien

9606 Garmisch-Partenkirchen - Oberammergau - Wieskirche - Füssen

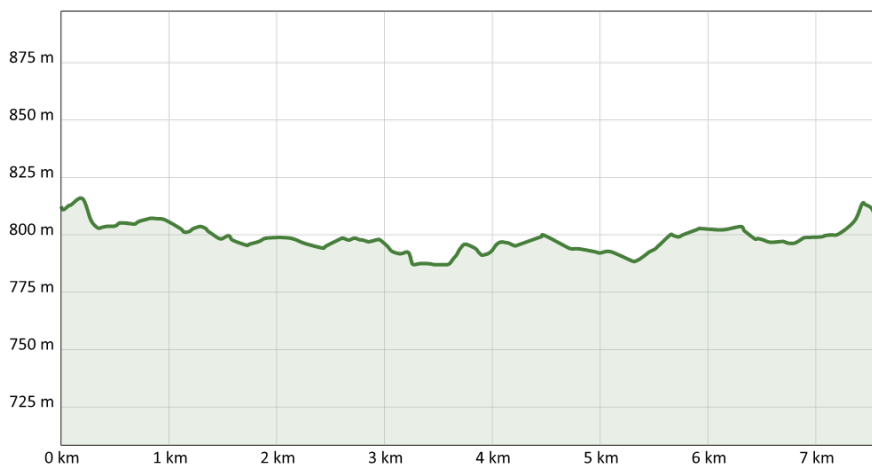
Gäste der Ammergauer Alpen Region fahren mit der elektronischen Gästekarte bzw. der KönigsCard kostenlos mit dem Bus und der Bahn.

Karte/Karten:

Kartenmaterial erhalten Sie im Onlineshop der Ammergauer Alpen GmbH unter www.ammergauer-alpen.de/onlineshop oder in den Tourist-Informationen vor Ort.

Weitere Infos / Links:

Prospektmaterial ansehen und/oder bestellen





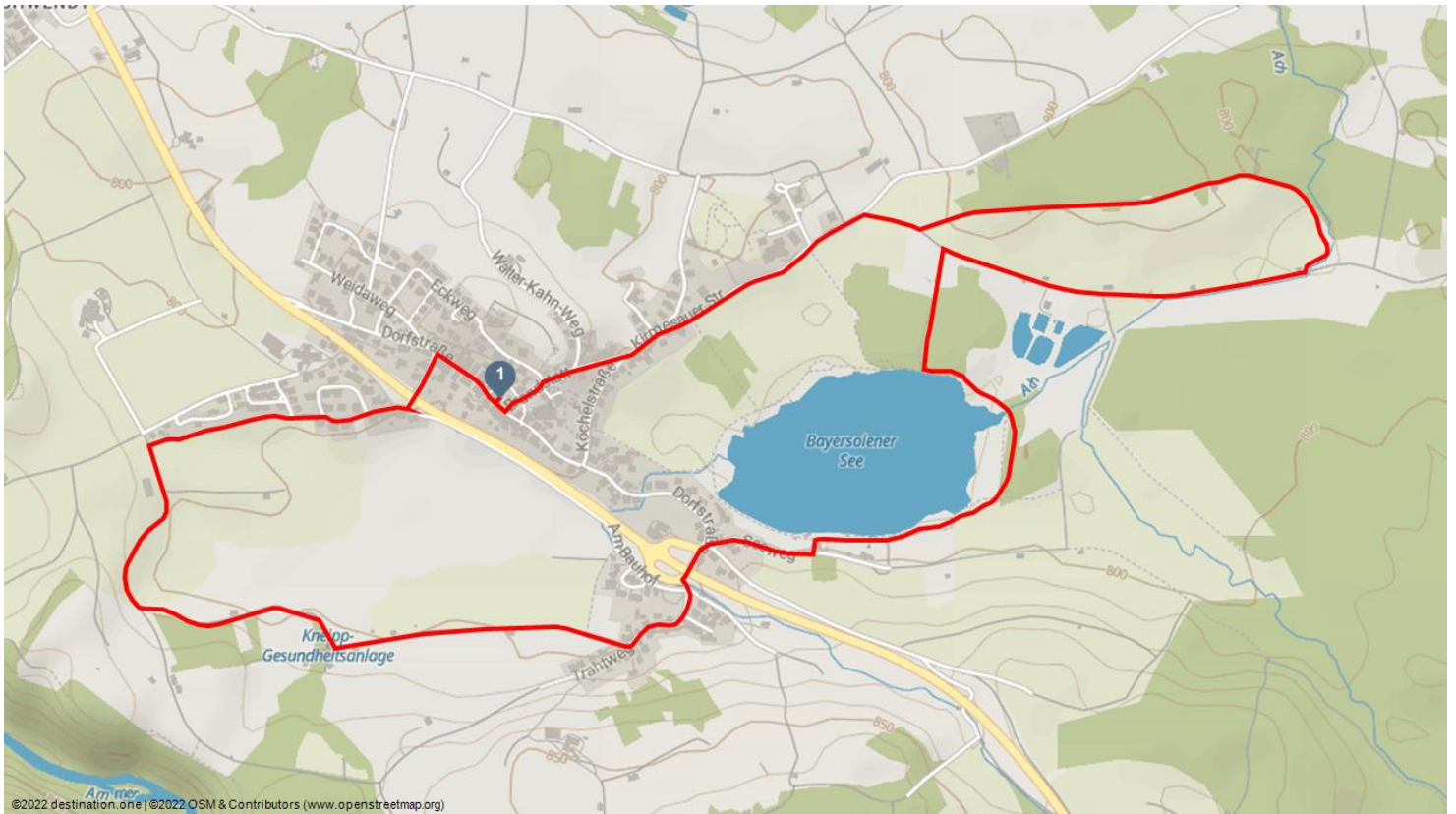
Wanderung - Zeitreise um Bad Bayersoien - © Thorsten Unseld, Ammergauer Alpen GmbH



Wanderung - Zeitreise um Bad Bayersoien
- © Thorsten Unseld, Gabi Postner



Wanderung - Zeitreise um Bad Bayersoien
- © Thorsten Unseld, Marlies Heinz



©2022 destination one | ©2022 OSM & Contributors (www.openstreetmap.org)