



Nordic Walking - Kulturlandschaft Genusstour

Nordicwalken




Nordic Walking - Kulturlandschaft Genusstour - © Thorsten Unsel, Bernd Ritschel




Tourdaten:



leicht
Schwierigkeit


11,8 km
Distanz


2 h 40 min
Dauer


141 m
Höhenmeter
(aufsteigend)


141 m
Höhenmeter
(absteigend)


972 m
Höchster Punkt


829 m
Niedrigster Punkt

Bewertungen:

★★★★☆ Panorama

★☆☆☆☆ Kondition

Adresse:

82487 Oberammergau

Autor:

Naturpark Ranger

Organisation:

Naturpark Ammergauer Alpen
<https://www.ammergauer-alpen.de/>

Empfohlene Jahreszeiten:

JAN	FEB	MRZ	APR	MAI	JUN
JUL	AUG	SEP	OKT	NOV	DEZ

Nordic Walking über den Wiesmahdweg ins Pulvermoos

Diese Nordic Walking-Tour ermöglicht Ihnen einen Einblick in eine **von Menschenhand geschaffene Kulturlandschaft** wie sie in ihrer ursprünglichen Art und Weise nur noch an wenigen Orten in Bayern zu sehen ist. Sie walken entlang der **Ammergauer Wiesmahdhänge** zur **Berggaststätte Romanshöhe** (Samstag und Sonntag von 10:00 - 17:00 Uhr geöffnet) mit schönen Blicken auf die Ammergauer Alpen und auf das **blumenreiche Pulvermoos**, über welches Sie auch zurück nach Oberammergau gelangen.



QR-Code scannen und diese Seite offline speichern, mit Freunden teilen und mehr.

<https://s.et4.de/1gy-c>

Quelle: destination.one

ID: t_100270214

Zuletzt geändert am 20.06.2024, 01:29

Merkmale:

Informationen

Einkehrmöglichkeit, Rundweg

Startpunkt:

Tourist-Info, Oberammergau

Zielpunkt:

Tourist-Info, Oberammergau

Wegbeschreibung:

Beim Start geht es hinauf in Richtung Erlebnisbad Wellenberg, im oberen Teil entlang des Baches "Obere Laine". Kurz nachdem Sie Oberammergauer linkerhand verlassen stoßen Sie auf die typische **Kulturlandschaft der bayerischen Alpen**. Die Wiesen an den sanften Hängen werden von den Bauern des Ammertals auf fast identische Art und Weise wie vor hunderten von Jahren bewirtschaftet.

Sie folgen dem **Altherrenweg** bis zur **Ausflugsgaststätte Romanshöhe** von der Sie einen der besten Ausblicke auf Oberammergau und die Wiesmahdhänge des Ammertal haben. Anschließend wandern Sie auf dem Weg bis zu einer Abzweigung kurz vor Unterammergau am Roten Bichel, und gehen zurück in Richtung Passionsspielort.

Zurück nach Oberammergau gehen Sie über das **Pulvermoos**, einer **flachen Wiesen- und Hügellandschaft** mit einer **einzigartigen Flora**. Das weltberühmte **Passionstheater** liegt ebenfalls auf Ihrem Rückweg.

Sicherheitshinweise:

Im Notfall verständigen Sie bitte die nächstgelegene Rettungsleitstelle. Unabhängig vom Standort erreichen Sie diese deutschlandweit unter der Telefonnummer 112.

Ausrüstung:

Willkommen in der **Naturpark Teststüb**! Bei uns kannst Du Wanderstöcke, Tagesrucksäcke, Kinderkraxen und Grödeln namhafter Hersteller ausgiebig testen, bevor Du Dich für einen Kauf entscheidest. Lass Dich von unserem Team beraten, um das bestmögliche Outdoor-Abenteuer zu erleben.

Unsere **Naturpark Teststüb** findest Du in den Touristinformationen **Bad Bayersoien** und **Bad Kohlgrub** und im Drahtesel Verleih Lukas Spindler in Oberammergau

Mehr Informationen: www.ammerngauer-alpen.de/teststueb

Anfahrt:

A95, B23 über Ettal nach Oberammergau

Parken:

Parkplatz Eugen-Papst-Straße, Oberammergau

großer, kostenloser Alternativparkplatz Parkplatz Süd/ Festplatz

Öffentliche Verkehrsmittel:

Bushaltestelle: Oberammergau, Bahnhof oder Eugen-Papst-Str. - Rückfahrt: Ettal
Klostergasthof

9606 Garmisch-Partenkirchen - Oberammergau - Wieskirche - Füssen

9622 Oberammergau - Ettal - Linderhof (Schloss)

Zughaltestelle: Bhf Oberammergau

Murnau - Oberammergau

Gäste der Ammergauer Alpen Region fahren mit der elektronischen Gästekarte bzw. der KönigsCard kostenlos mit dem Bus.

Karte/Karten:


Kartenmaterial erhalten Sie in den Tourist-Informationen vor Ort.

Weitere Infos / Links:

Prospektmaterial ansehen und/oder bestellen



Nordic Walking - Kulturlandschaft Genusstour - © Thorsten Unseld, Naturpark Ammergauer Alpen



Nordic Walking - Kulturlandschaft Genusstour - © Thorsten Unseld, Matthias Neubauer

