

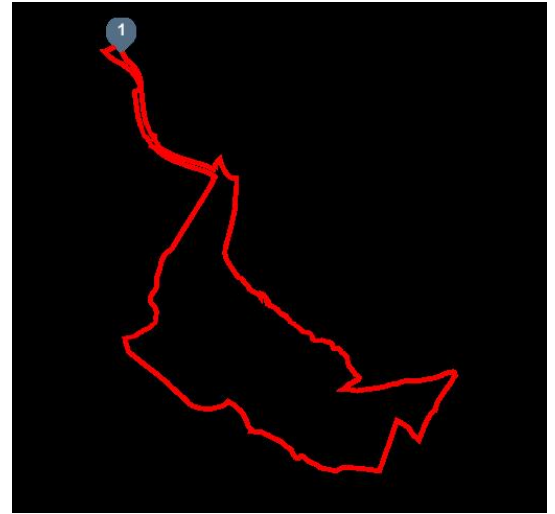


Wanderung - Rund um Kloster Ettal

Wanderung




Wanderung - Rund um Kloster Ettal - © Thorsten Unseld, Horst Preisenhammer




Tourdaten:


leicht
Schwierigkeit


13 km
Distanz


3 h 33 min
Dauer


110 m
Höhenmeter
(aufsteigend)


110 m
Höhenmeter
(absteigend)


942 m
Höchster Punkt


832 m
Niedrigster Punkt

Bewertungen:

★★☆☆☆ Panorama

★☆☆☆☆ Kondition

Adresse:

82487 Oberammergau

Autor:

Naturpark Ranger

Organisation:

Naturpark Ammergauer Alpen
<https://www.ammergauer-alpen.de/>

Empfohlene Jahreszeiten:

JAN	FEB	MRZ	APR	MAI	JUN
JUL	AUG	SEP	OKT	NOV	DEZ

Leichte Wanderung in Tallage rund um das weltberühmte Kloster Ettal

Über die **Bärenhöhle** und den **Vogelherdweg** gelangen Sie nach kurzer Zeit auf den **Höhenweg** über Ettal, der Ihnen tolle Blicke auf das Benediktiner Kloster ermöglicht.

Bevor Sie sich die **Basilika** von Innen anschauen, können Sie noch in der Schaukäserei Ammergauer Alpen einen Stopp einlegen und zuschauen wie aus der Milch von Einheimischen Bauern Käse hergestellt wird.

Über das **Naturschutzgebiet Weidmoos** und die **Ettaler Mühle** geht es am Ammerdamm und der Ammer entlang zurück nach Oberammergau.



QR-Code scannen und diese Seite offline speichern, mit Freunden teilen und mehr.

<https://s.et4.de/Tjg8c>

Quelle: destination.one

ID: t_100270220

Zuletzt geändert am 17.05.2023, 14:11

Merkmale:

Informationen

Kulturell interessant, Einkehrmöglichkeit, Rundweg

Startpunkt:

Tourist-Information, Oberammergau

Zielpunkt:

Tourist-Information, Oberammergau

Wegbeschreibung:

Sie starten diese Aussichtsreise Wanderung am besten direkt von der Touristinformation in Oberammergau. Von der Touristinformation folgen Sie flussaufwärts der Ammer vorbei am Sportzentrum. Sie verlassen Oberammergau und kreuzen die B23 durch eine Unterführung. Ab hier sind Sie auf dem **Meditationsweg Ammergauer Alpen**, der mit einer roten Markierung durchgängig bis Ettal beschildert ist. Nahe der Ortseinfahrt Süd von Oberammergau kreuzen wir die B23 noch ein mal durch einen Fußgängertunnel und folgen dem Wanderweg ca. 1km parallel der B23. Danach biegt der Wanderweg linker Hand in dem Wald ab und nach einer leichten Steigung erreichen sie den **Vogelherdweg** und danach etwas später den Bergwallerlebnispfad. An den Wegkreuzungen halten Sie sich immer an die roten Wegweiser des Meditationsweges bis Sie über den **Ettaler Höhenweg** das Kloster Ettal sehen. Über den Höhenweg erreichen Sie die Schaukäserei. Nach Besichtigung der Klosteranlage und des imposanten Innenhofes folgen wir dem Wanderweg, der uns südlich ortsauswärts (Notalmweg) vorbei am Klosterhotel "Ludwig der Bayer" führt. Folgen Sie einfach der gelben Wanderbeschilderung Richtung Linderhof. Am Waldrand angekommen folgen Sie weiter den Weg rechts zur **Ettaler Mühle**. Kurz vor dem Gasthof Ettaler Mühle überqueren wir die asphaltierte Straße, die zum Schloss Linderhof führt und folgen der Wegweisung zurück nach Oberammergau. Dieser Weg führt Sie über das Naturschutzgebiet **Weidmoos** und die **Ammerquellen**. An der asphaltierten Armeseelenstraße angekommen biegen Sie rechts ab, um nach **Oberammergau** zurückzukommen. Sie folgen dieser Straße, vorbei an einem beliebten Kletterfelsen, den Frauenwasserl. Sie folgen der Straße weiter nach norden bis Sie wieder die **Ammer** erreichen. Von hier aus folgen Sie einfach der Ammer bis Sie ihren Ausgangspunkt erreichen.

Sicherheitshinweise:

Im **Notfall** verständigen Sie bitte die nächstgelegene Rettungsleitstelle. Unabhängig vom Standort erreichen Sie diese deutschlandweit unter der **Telefonnummer 112**.

Ausrüstung:

Mit der passenden Ausrüstung wird Ihr persönlicher Wandertag im **Naturpark Ammergauer Alpen** unvergesslich. Das passende Equipment dazu wie Wanderstöcke, Rucksäcke, Kindertrage, Grödeln oder sogar Klettersteig-Set können Sie je nach Angebot bei unseren Partnern ausleihen:

Tourist-Info Bad Bayersoien

Adresse: Dorfstr. 45 - 82435 Bad Bayersoien

Tel.: +49 8845 7030 620

Drahtesel Verleih Lukas Spindler/ Sporthaus Mühlstraßer

Adresse: Theaterstraße 2 - 82487 Oberammergau

Tel.: +49 172 7228493

www.sport-muehlstrasser.de/

www.bikeverleih-oberammergau.de

Sportzentrale Papistock

Adresse: Bahnhofstraße 6a, 82487

Tel.: +49 8822 4178

www.sportzentrale-papistock.de

Tipp des Autors:

Machen Sie auf Ihrer Runde in der Schaukäsere Ettal Halt. Hier ist insbesondere der Feuerkäse und der Bierkäse zu empfehlen, die aus heimischer Milch produziert werden.

Anfahrt:

Parkplatz Eugen-Papst-Straße, Oberammergau

A95, B23

Parken:

Parkplatz Eugen-Papst-Straße, Oberammergau

großer, kostenloser Alternativparkplatz

Parkplatz Süd/ Festplatz

Öffentliche Verkehrsmittel:

Bushaltestelle: Oberammergau, Bahnhof oder Eugen-Papst-Str.

9606 Garmisch-Partenkirchen - Oberammergau - Wieskirche - Füssen

9622 Oberammergau - Ettal - Linderhof (Schloss)

Zughaltestelle: Bhf Oberammergau

Murnau - Oberammergau

Gäste der Ammergauer Alpen Region fahren mit der elektronischen Gästekarte bzw. der KönigsCard kostenlos mit dem Bus und Bahn.

e-Car-Sharing im Naturpark Ammergauer Alpen

Literatur:

Wanderkarte Naturpark Ammergauer Alpen

Karte/Karten:

Kartenmaterial erhalten Sie im Onlineshop der Ammergauer Alpen oder in den Tourist-Informationen vor Ort.


Weitere Infos / Links:

Prospektmaterial ansehen und/oder bestellen





Wanderung Oberammergau - Graswang - Blick auf Scheinberg und Große Klammspitz - © Thorsten Unseld, Eberhard Starosczik



Wanderung - Rund um Kloster Ettal - © Thorsten Unseld, Hanspeter Schöne



Wanderung - Rund um Kloster Ettal - © Thorsten Unseld, Hanspeter Schöne



Wanderung - Rund um Kloster Ettal - © Thorsten Unseld, Horst Preisenhammer

