



# Hüttenwanderung (2 Übernachtungen) - Seen, Moore und Berge

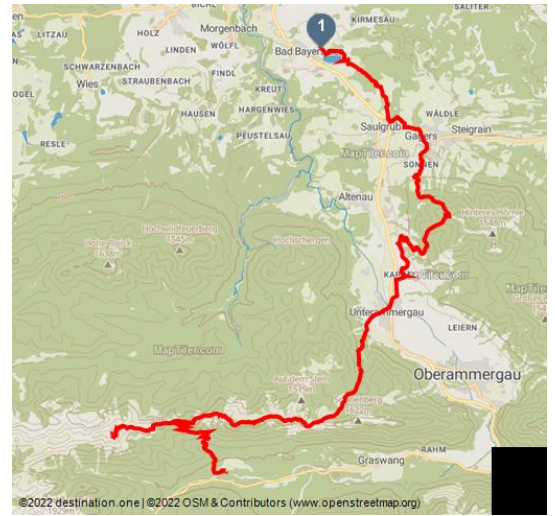
Fernwanderung

Hüttenwanderung

Mehrtagestour



Soier See - Hüttenwanderung - Seen, Moore und Berge - © Thorsten Unsel, Daniela Blöching



## Tourdaten:

leicht  
Schwierigkeit

36 km  
Distanz

12 h 55 min  
Dauer

2059 m  
Höhenmeter  
(aufsteigend)

1918 m  
Höhenmeter  
(absteigend)

1901 m  
Höchster Punkt

790 m  
Niedrigster Punkt

## Bewertungen:

★★★★★ Panorama

☆☆☆☆☆ Kondition

## Adresse:

82435 Bad Bayersoien

## Autor:

Naturpark Ranger

## Organisation:

Naturpark Ammergauer Alpen  
<https://www.ammergauer-alpen.de/>

## Empfohlene Jahreszeiten:

JAN	FEB	MRZ	APR	MAI	JUN
JUL	AUG	SEP	OKT	NOV	DEZ

**3-tägige Wanderung von Bad Bayersoien zum Schloss Linderhof.** Bei dieser Tour entdecken Sie die natürlichen und kulturellen Schätze der Ammergauer Alpen und erklimmen mehrere Gipfel. Zum Abschluss erwartet Sie der sagenhafte Panoramablick auf die Große Klammspitze.



QR-Code scannen und diese Seite offline speichern, mit Freunden teilen und mehr.

<https://s.et4.de/SSw8c>

Quelle: destination.one

ID: t\_100270223

Zuletzt geändert am 25.04.2024, 03:11

Vom schönen Soier See im **Kurort Bad Bayersoien**, bekannt für sein heilendes Moor, geht es durchs **hügelige Voralpenland** in Richtung Saulgrub. Stets im Blick ist schon das Tagesziel, die **Hörnlehütte** unter dem Gipfel des Hörnles. Der finale Aufstieg des Wandertages beginnt in **Bad Kohlgrub**, dem zweiten Kurort in den Ammergauer Alpen.

Wem der Anstieg durch den Bergwald zu anstrengend ist, der kann auch mit der Hörnle-Sesselbahn fahren. Neben der Bergstation lohnt ein Besuch am Zeitberg, der mit bequemen Holzbänken und einem 360 Grad Panorama auf Sie wartet.

Am zweiten Tag geht es auf dem **Maximiliansweg** wieder hinab ins Tal nach **Unterammergau** und weiter bis zum aussichtsreich gelegenen Pürschlinghaus (August-Schuster-Haus) und auf einem prächtigen **Höhenweg zur Brunnenkopfhütte**. Wer noch zwei Gipfel mitnehmen will, kann auch "oben herum" kraxeln.

Spätestens am dritten Tag braucht es für den Anstieg zur Großen Klammspitze die Hände. Das Gipfelerlebnis entschädigt für alle Mühen. Dann geht es bis zum Ziel am **Schloss Linderhof** nur noch bergab.

**Mit Klick auf den jeweiligen Etappentag haben Sie direkten Zugriff auf die Details der Etappe**

**1. Tag - Bad Bayersoien - Hörnlehütte (3:12 Std - 9,4 km - Aufstieg 625 hm - Abstieg 18 hm)**

#### **Kontakt**

Hörnlehütte

82433 Bad Kohlgrub

Tel. +49 8845 229

Homepage: [www.hoernle-huette.de](http://www.hoernle-huette.de)

**2. Tag - Hörnlehütte - Brunnenkopfhütte (6:13 Std - 17,2 km - Aufstieg 1049 hm - Abstieg 840 hm)**

#### **Kontakt:**

Brunnenkopfhütte

82488 Ettal - Linderhof

Tel. +49 (0)175 / 6540155

eMail: [servus@brunnenkopfhuette.de](mailto:servus@brunnenkopfhuette.de)

Homepage: <http://brunnenkopfhuette.de/>

**3. Tag - Brunnenkopfhütte - Schloss Linderhof (3:20 Std - 9,1 km - Aufstieg 410 hm - Abstieg 1083 hm)**

**Die Rückfahrt zum Ausgangspunkt ist mit dem Bus möglich.**

### Merkmale:

#### Informationen

Gipfel, Kulturell interessant, Einkehrmöglichkeit

### Startpunkt:

Soier See, Bad Bayersoien

### Zielpunkt:

Schloss Linderhof, Linderhof

### Wegbeschreibung:

**Die ausführliche Wegbeschreibung finden Sie jeweils bei den einzelnen Etappen.**

### Unsere Empfehlung:

Nie mehr verlaufen - Wir empfehlen die kostenlose App "Zugspitz Region" u. a. mit GPX-Tracks zu allen Touren in der Region

### Sicherheitshinweise:

Im **Notfall** verständigen Sie bitte die nächstgelegene Rettungsleitstelle. Unabhängig vom Standort erreichen Sie diese deutschlandweit unter der **Telefonnummer 112**.

### Ausrüstung:

Willkommen in der **Naturpark Teststüb**! Bei uns kannst Du Wanderstöcke, Tagesrucksäcke, Kinderkraxen und Grödeln namhafter Hersteller ausgiebig testen, bevor Du Dich für einen Kauf entscheidest. Lass Dich von unserem Team beraten, um das bestmögliche Outdoor-Abenteuer zu erleben. Unsere **Naturpark Teststüb** findest Du in den Touristinformationen **Bad Bayersoien** und **Bad Kohlgrub** und im **Drahtesel Verleih Lukas Spindler** in Oberammergau.

Mehr Informationen: [www.ammergauer-alpen.de/teststueb](http://www.ammergauer-alpen.de/teststueb)

### Tipp des Autors:

Am 2. Tag der Hüttenwanderung sollten Sie sich auf dem Hörnle einen Abstecher zum "Schatzloch" nicht entgehen lassen. Der Sage nach soll das Venediger Manderl seinen Goldschatz am Hörnle vergraben haben... Die Geschichte des Venediger Manderl wird mit Lüftlmalerei am "Wimmerhaus" in der Ortsmitte von Bad Kohlgrub dargestellt.

**Anfahrt:**

A95, Murnau St 2062, über Bad Kohlgrub nach Bad Bayersoien

**Parken:**

**Parkplatz Kirmesauer Straße, Bad Bayersoien**

**Öffentliche Verkehrsmittel:****Anreise zum Startpunkt**

Bushaltestelle: Bad Bayersoien, Eisplatz

9606 Garmisch-Partenkirchen - Oberammergau - Wieskirche - Füssen

**Rückfahrt zum Ausgangsort**

Bushaltestelle: Linderhof

9622 Linderhof (Schloss) - Ettal - Oberammergau

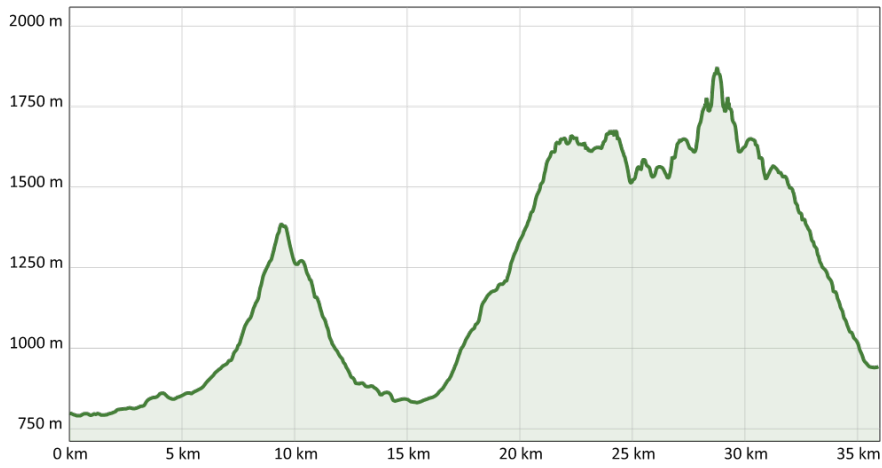
9606 Garmisch-Partenkirchen - Oberammergau - Wieskirche - Füssen

**Karte/Karten:**

Kartenmaterial erhalten Sie in den Tourist-Informationen vor Ort.

**Weitere Infos / Links:**


Prospektmaterial ansehen und/oder bestellen



Panoramablick - Hüttenwanderung - Seen, Moore und Berge - © Thorsten Unseld, Thomas Bichler



Hüttenwanderung - Seen, Moore und Berge - © Thorsten Unseld, Matthias Fend



Hüttenwanderung - Seen, Moore und Berge - © Thorsten Unseld, Naturpark Ammergauer Alpen

