




Hüttenwanderung - Ammergauer Höhenweg (1. Etappe von 4)

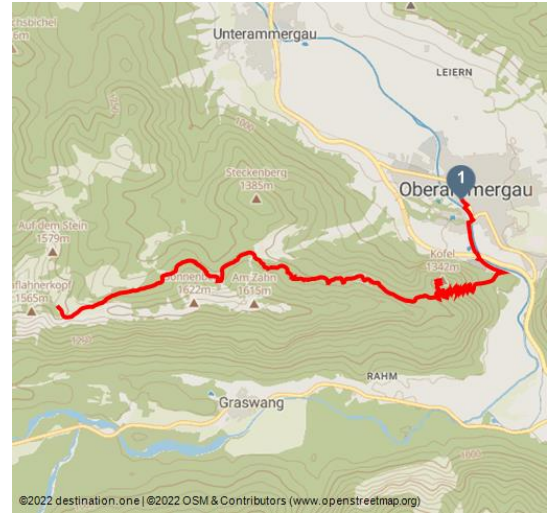
Hüttenwanderung

Mehrtagestour

Wanderung



Ammergauer Höhenweg (1. Etappe von 4) - © Thorsten Unsel, Thorsten Unsel



Tourdaten:

medium
Schwierigkeit

10,2 km
Distanz

4 h 15 min
Dauer

832 m
Höhenmeter
(aufsteigend)

121 m
Höhenmeter
(absteigend)

1551 m
Höchster Punkt

833 m
Niedrigster Punkt

Bewertungen:

★★☆☆☆ Panorama

★★★★☆ Kondition

Adresse:

82487 Oberammergau

Autor:

Naturpark Ranger

Organisation:

Naturpark Ammergauer Alpen
<https://www.ammergauer-alpen.de/>

Empfohlene Jahreszeiten:

JAN	FEB	MRZ	APR	MAI	JUN
JUL	AUG	SEP	OKT	NOV	DEZ

Wanderklassiker von Oberammergau über den Königssteig zum Pürschlinghaus (hier ist z. Zt. keine Übernachtung möglich).

Einfache Wanderung über Oberammergau, den Döttenbichl hinauf zum Kofelsattel. Über den Königssteig geht es weiter zur Kolbensattelhütte. Tourabschluss über den Kofelsteig hinauf zum Pürschlinghaus (hier ist z. Zt. keine Übernachtung möglich).



QR-Code scannen und diese Seite offline speichern, mit Freunden teilen und mehr.

<https://s.et4.de/N0ccd>

Quelle: destination.one

ID: t_100270230

Zuletzt geändert am 14.05.2024, 00:44

Merkmale:

Informationen

Einkehrmöglichkeit

Startpunkt:

Tourist-Information Oberammergau

Zielpunkt:

Pürschling-Haus, Unterammergau

Wegbeschreibung:

Vom Parkplatz am Ammergauer Haus in Oberammergau wandern Sie in Richtung Süden, überqueren die Ammer, vorbei an der Jugendherberge und Friedhof bis zum Döttenbichl. Hier windet sich der Pfad in Serpentinaen steil den Bergwald hinauf bis zum **Kofelsattel**. Wer will, kann hier über einen Klettersteig noch kurz den Gipfel des Kofels erklimmen.

Über den **Königssteig** wandern Sie weiter bis zur Kolbensattelhütte. Nach einer kurzen Rast führt Sie der Pfad über den **Kofelsteig** und die folgende Forststraße hinauf zum Pürschlinghaus (hier ist z. Zt. keine Übernachtung möglich).

Unsere Empfehlung:

Nie mehr verlaufen - Wir empfehlen die kostenlose App "Zugspitz Region" u. a. mit GPX-Tracks zu allen Touren in der Region

Ausrüstung:

Willkommen in der **Naturpark Teststüb**! Bei uns kannst Du Wanderstöcke, Tagesrucksäcke, Kinderkraxen und Grödeln namhafter Hersteller ausgiebig testen, bevor Du Dich für einen Kauf entscheidest. Lass Dich von unserem Team beraten, um das bestmögliche Outdoor-Abenteuer zu erleben.

Unsere **Naturpark Teststüb** findest Du in den Touristinformationen **Bad Bayersoien** und **Bad Kohlgrub** und im **Drahtesel Verleih Lukas Spindler** in Oberammergau.

Mehr Informationen: www.ammergauer-alpen.de/teststueb

Anfahrt:

A95, B23 über Ettal nach Oberammergau

B17, B23 über Echelsbacher Brücke nach Oberammergau

Parken:

Parkplatz Eugen-Papst-Straße, Oberammergau

großer, kostenloser Alternativparkplatz

Parkplatz Süd/ Festplatz

Öffentliche Verkehrsmittel:

Bushaltestelle: Oberammergau, Bahnhof oder Eugen-Papst-Str.

9606 Garmisch-Partenkirchen - Oberammergau - Wieskirche - Füssen


9622 Oberammergau - Ettal - Linderhof (Schloss)

Weitere Infos / Links:

Prospektmaterial ansehen und/oder bestellen



Ammergauer Höhenweg (1.Etappe von 4) - © Thorsten Unseld, Thorsten Unseld



Ammergauer Höhenweg (1.Etappe von 4) - © Thorsten Unseld, Naturpark Ammergauer Alpen



Ammergauer-Hoehenweg-1-Etappe-von-4 - © Thorsten Unseld, Matthias Fend

