

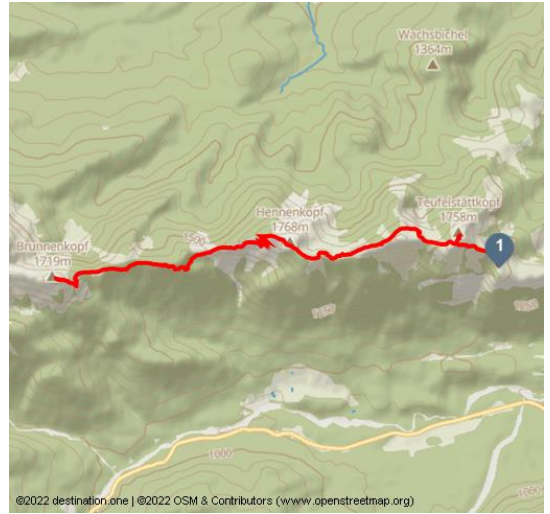


Hüttenwanderung - Königliches Hüttenquartett (2. Etappe von 5)

Hüttenwanderung | Mehrtagestour | Wanderung



Hüttenwanderung - Hüttenwoche Ammergauer Alpen (3.Etappe von 6) - © Thorsten Unsel, Best of Wandern - Thomas Bichler



Tourdaten:

medium
Schwierigkeit

↔
7,1 km
Distanz

🕒
3 h
Dauer

⤴
595 m
Höhenmeter
(aufsteigend)

⤵
542 m
Höhenmeter
(absteigend)

↑
1733 m
Höchster Punkt

↓
1528 m
Niedrigster Punkt



Empfohlene Jahreszeiten:

JAN	FEB	MRZ	APR	MAI	JUN
JUL	AUG	SEP	OKT	NOV	DEZ

Gratwanderung über den Teufelstättkopf und Laubeneck hinüber zu den Brunnenkopfhäusern

Merkmale:

Informationen

Gipfel, Einkehrmöglichkeit, Barrierefrei

Startpunkt:

Bewertungen:

★★★★☆ Panorama

★★☆☆☆ Kondition

Adresse:

82497 Unterammergau

Autor:

Thorsten Unsel

Organisation:

Ammergauer Alpen GmbH
<http://www.ammergauer-alpen.de/>

Püschlinghaus, Unterammergau

Zielpunkt:

Brunnenkopfhäuser, Linderhof

Wegbeschreibung:

Vom Püschlinghaus ist das erste Gipfelziel, der **Teufelstättkopf** nicht weit entfernt. Am Gipfel stehen dem Wanderer als Unterstützung **Drahtseile** zu Verfügung.

Sie steigen anschließend wieder vom Gipfel hinunter und folgen dem Wanderweg in Richtung **Brunnenkopfhäuser**, vorbei am **Laubeneck**, **Hennenkopf** und **Dreisäulerkopf**. An den Brunnenkopfhäusern angekommen führt Sie der Weg noch auf den **Brunnenkopf** und wieder hinab zur ehemaligen Jagdhütte von König Ludwig II.

Sicherheitshinweise:

Im Notfall verständigen Sie bitte die nächstgelegene Rettungsleitstelle. Unabhängig vom Standort erreichen Sie diese deutschlandweit unter der Telefonnummer 112.

Ausrüstung:

Mit der perfekten Ausrüstung wird Ihr persönlicher Wandergenuss im Naturpark Ammergauer Alpen unvergesslich. Besuchen Sie die neuen Testcenter in der Tourist-Info in Bad Bayersoien oder im Drahtesel Verleih Lukas Spindler in Oberammergau und leihen Sie kostenlos das neueste Outdoorerquipment aus:

GPS-Geräte

Rucksäcke

Kindertragen, Kinderjacken

Multifunktionsjacken

Wanderschuhe

Stöcke

Ferngläser

Tourensoftware

Schneeschuhe



QR-Code scannen und diese Seite offline speichern, mit Freunden teilen und mehr.

<https://s.et4.de/N7yld>

Quelle: destination.one

ID: t_100270235

Zuletzt geändert am 03.01.2023, 04:04

Grödeln

Trekking-Schirme

Die Best of Wandern Testcenter finden Sie in:

Tourist-Info Bad Bayersoien

Adresse: Dorfstr. 45 - 82435 Bad Bayersoien

Tel.: +49 8845 7030 620

Drahtesel Verleih Lukas Spindler

Adresse: Theaterstraße 2 - 82487 Oberammergau

Tel.: +49 172 7228493

www.bikeverleih-oberammergau.de

Karte/Karten:


Kartenmaterial erhalten Sie im Onlineshop der Ammergauer Alpen GmbH unter www.ammergauer-alpen.de/onlineshop oder in den Tourist-Informationen vor Ort.

Weitere Infos / Links:

Prospektmaterial ansehen und/oder bestellen




Hüttenwanderung - Königliches Hüttenquartett (2.Etappe von 5) - © Thorsten Unsel, www.farbwerk.net



Hüttenwanderung - Königliches Hüttenquartett (2.Etappe von 5) - © Thorsten Unsel, Best of Wandern - Thomas Bichler



Hüttenwanderung - Hüttenwoche Ammergauer Alpen (3.Etappe von 6) - © Thorsten Unsel, Best of Wandern - Thomas Bichler



Hüttenwanderung - Hüttenwoche Ammergauer Alpen (3.Etappe von 6) - © Thorsten Unsel, Best of Wandern - Thomas Bichler

