

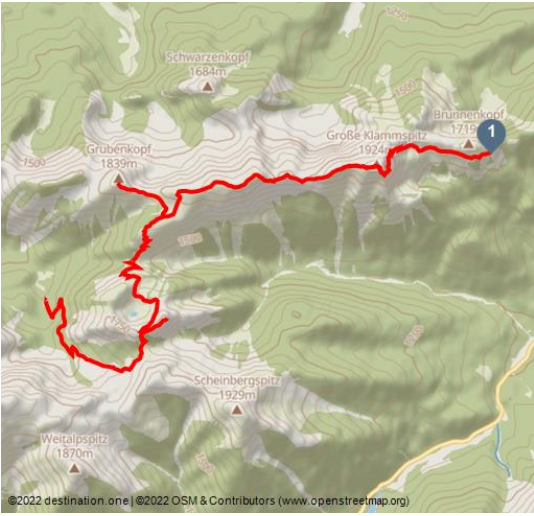


Hüttenwanderung - Königliches Hüttenquartett (3. Etappe von 5)








Fernwanderung | Hüttenwanderung | Mehrtagestour | Wanderung



Hüttenwanderung - Königliches Hüttenquartett (3.Etappe von 5) - © Thorsten Unsel, Pamela Linder



Tourdaten:

 schwer Schwierigkeit	 12,4 km Distanz	 5 h Dauer	 858 m Höhenmeter (aufsteigend)
 1171 m Höhenmeter (absteigend)	 1904 m Höchster Punkt	 1293 m Niedrigster Punkt	



Empfohlene Jahreszeiten:

JAN	FEB	MRZ	APR	MAI	JUN
JUL	AUG	SEP	OKT	NOV	DEZ

Bewertungen:

★★★★★ Panorama
★★☆☆☆ Kondition

Gratwanderung mit den schönsten Ausblicken in den Ammergauer Alpen.

Adresse:
00000 DUMMY

Merkmale:
Informationen
Gipfel

Autor:
Naturpark Ranger

Startpunkt:

Organisation:
Naturpark Ammergauer Alpen
<https://www.ammergauer-alpen.de/>

Brunnenkopfhäuser, Linderhof

Zielpunkt:

Kenzenhütte

Wegbeschreibung:

Auf dieser Tour besteigen Sie zu erst die **Große Klammspitze**, welche zu den Highlights in dieser Region der Alpen gehört. Weiter wandern Sie immer entlang des Kammes. Dabei besteigen Sie ganz nebenbein noch **Klammspitzschrofen** und den **Feigenkopf**.

Gegen Ende dieser Gratwanderung machen Sie noch einen kleinen Abstecher hinauf zum **Grubenkopf**. Sie gehen den gleichen Weg wieder zurück und biegen rechts ab auf den Weg zur **Kenzenhütte**.

An der nächsten Wegkreuzung biegen Sie aber nicht zur Kenzenhütte ab, sondern nehmen den Weg gerade aus in Richtung **Hasentalkopf**. Diesen besteigen Sie als weiteren Gipfel kurze Zeit später. Auf dem Ostallgäuer Höhenweg und die Hirtenhütte (nicht bewirtschaftet) erreichen Sie das Tagesziel die **Kenzenhütte**.

Sicherheitshinweise:

Im **Notfall** verständigen Sie bitte die nächstgelegene Rettungsleitstelle. Unabhängig vom Standort erreichen Sie diese deutschlandweit unter der **Telefonnummer 112**.

Ausrüstung:

Willkommen in der **Naturpark Teststüb**! Bei uns kannst Du Wanderstöcke, Tagesrucksäcke, Kinderkraxen und Grödeln namhafter Hersteller ausgiebig testen, bevor Du Dich für einen Kauf entscheidest. Lass Dich von unserem Team beraten, um das bestmögliche Outdoor-Abenteuer zu erleben. Unsere **Naturpark Teststüb** findest Du in den Touristinformationen **Bad Bayersoien** und **Bad Kohlgrub** und im **Drahtesel Verleih Lukas Spindler** in Oberammergau.

Mehr Informationen: www.ammergauer-alpen.de/teststueb

Karte/Karten:

Kartenmaterial erhalten Sie im Onlineshop der Ammergauer Alpen GmbH unter www.ammergauer-alpen.de/onlineshop oder in den Tourist-Informationen vor Ort.

Weitere Infos / Links:

Prospektmaterial ansehen und/oder bestellen



QR-Code scannen und diese Seite offline speichern, mit Freunden teilen und mehr.

<https://s.et4.de/mhlcd>

Quelle: destination.one

ID: t_100270236

Zuletzt geändert am 24.01.2024, 16:29



Huettenwanderung-Koenigliches-Huettenquartett-3-Etappe-von-5 - © Thorsten Unseld, Norbert Misniks

