

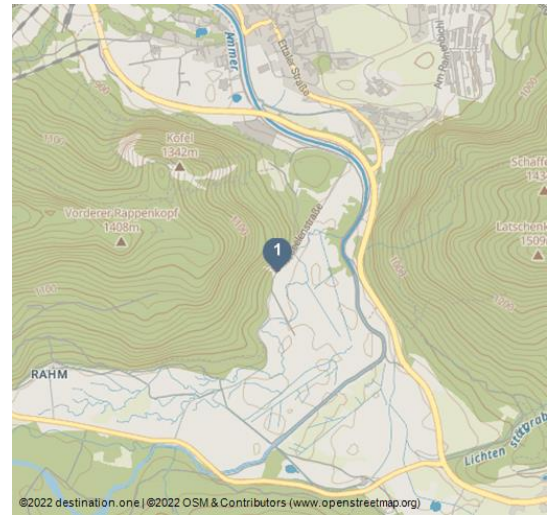


# Klettergebiet - Frauenwasserl

Klettern



Klettergebiet - Frauenwasserl - © Thorsten Unselde, Birgit Gelder



## Tourdaten:

medium  
Schwierigkeit

0,2 km  
Distanz

0 h 10 min  
Dauer

71 m  
Höhenmeter  
(aufsteigend)

912 m  
Höchster Punkt

840 m  
Niedrigster Punkt

## Empfohlene Jahreszeiten:

JAN	FEB	MRZ	APR	MAI	JUN
JUL	AUG	SEP	OKT	NOV	DEZ

Von schöner Kletterei für die ganze Familie bis hin zu extremen Routen ist in diesem Gebiet alles zu finden.

Das Frauenwasserl ist das wohl frequentierteste Gebiet um Oberammergau. Der Sektor **"An der Straße"** wurde von der Bergwacht Oberammergau komplett saniert.

Der **"Obelix"** mit seinen **steilen Klettereien** versteckt sich hinter Bäumen. Etwas ruhiger aber dennoch sehr lohnend geht es am **"Nassen Riss"** zu. Der Sektor **"Siesta"** ist durch **Sanierung** und **neu eingebohrten Routen** wieder interessant geworden.

Schwierigkeit: 3 bis 10-

## Bewertungen:

★★★★☆ Panorama  
★★☆☆☆ Kondition

## Adresse:

82487 Oberammergau

## Autor:

Naturpark Ranger

## Organisation:

Naturpark Ammergauer Alpen  
<https://www.ammergauer-alpen.de/>



QR-Code scannen und diese Seite offline speichern, mit Freunden teilen und mehr.

<https://s.et4.de/R0S7c>

Quelle: destination.one  
ID: t\_100270251  
Zuletzt geändert am 25.04.2024, 03:12

**Naturschutz:** Das Gebiet liegt im Naturschutzgebiet Ammergebirge sowie im Wasserschutzgebiet. Der Sektor "Nasser Riss" kann von Januar bis August wegen brütender Uhus gesperrt sein. Entsprechend verhalten.

**Achtung:** Bitte die zeitlich begrenzte Sperrung wegen brütender Vögel beachten!

**Informationen zu den aktuellen Bedingungen am Fels finden Sie unter:** [www.dav-felsinfo.de](http://www.dav-felsinfo.de)

### **Startpunkt:**

Parkplatz Frauenwasserl, Oberammergau

### **Zielpunkt:**

Einstieg - Klettergebiet Frauenwasserl

### **Wegbeschreibung:**

**Hier finden Sie lediglich Informationen zum Zugang in das Klettergebiet:**

In 5 bis 20 Sekunden zu den Routen "**An der Straße**", von den anderen Parkplätzen benötigen Sie ein paar Minuten länger.

Zugang "**Obelix**": Wie zum Sektor "An der Straße", gehen Sie dann rechts an den Felsen entlang bis Sie auf einem Steig in ca. 2 Min. zu den Routen gelangen.

Zugang "**Nasser Riss**": Wie zum Sektor "Obelix". Gehen Sie den Steig weiter und rechtshaltend über eine kurze steile Passage (Fixseil) unter die Wand. 10 Min. vom Parkplatz.

Zugang "**Siesta**": Ca. 100 m vor dem Sektor "An der Straße" ist ein Parkplatz. Von hier aus gehen Sie in den Wald und in 5 Min., steil dem Wandfuß folgend, zu den Routen (Höhle).

### **Sicherheitshinweise:**

Im Notfall verständigen Sie bitte die nächstgelegene Rettungsleitstelle. Unabhängig vom Standort erreichen Sie diese deutschlandweit unter der Telefonnummer 112.

### **Tipp des Autors:**

Nach der Kletterei empfiehlt sich ein Abstecher ins Ortszentrum von Oberammergau um ein leckeres Eis in der Eisdiele Paradiso zu probieren.

### **Anfahrt:**

A95, B23 über Ettal nach Oberammergau

### **Parken:**

## **Parkplatz Frauenwasserl**

## **Alternative Parkplatz Friedhof Oberammergau**

### **Öffentliche Verkehrsmittel:**

Bushaltestelle: Oberammergau, Eugen-Papst-Str. oder Hexenstube

9606 Garmisch-Partenkirchen - Oberammergau - Wieskirche - Füssen

9622 Oberammergau - Ettal - Linderhof (Schloss)

Zughaltestelle: Bahnhof Oberammergau

Murnau - Oberammergau

Gäste der Ammergauer Alpen Region fahren mit der elektronischen Gästekarte bzw. der KönigsCard kostenlos mit dem Bus und Bahn.

### **Literatur:**

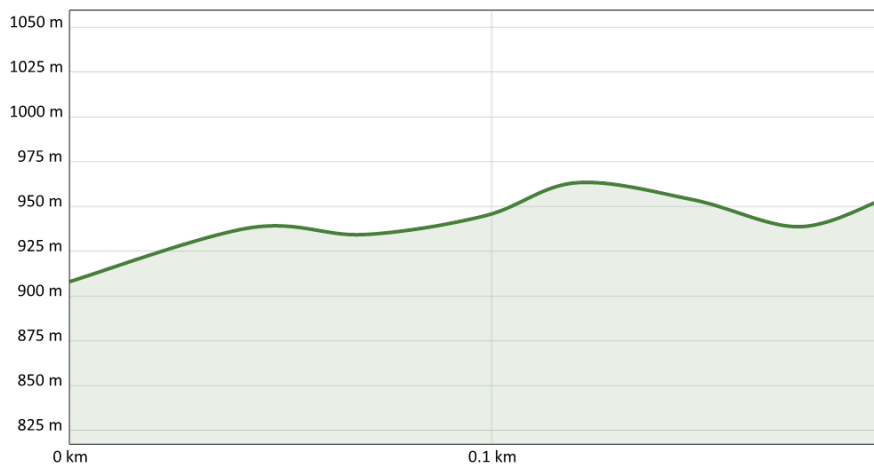
Kletterführer Oberammergau - Autor: Robert Heiland, [www.ammergauer-alpen.de/onlineshop](http://www.ammergauer-alpen.de/onlineshop)

### **Karte/Karten:**

Kartenmaterial erhalten Sie in den Tourist-Informationen vor Ort.

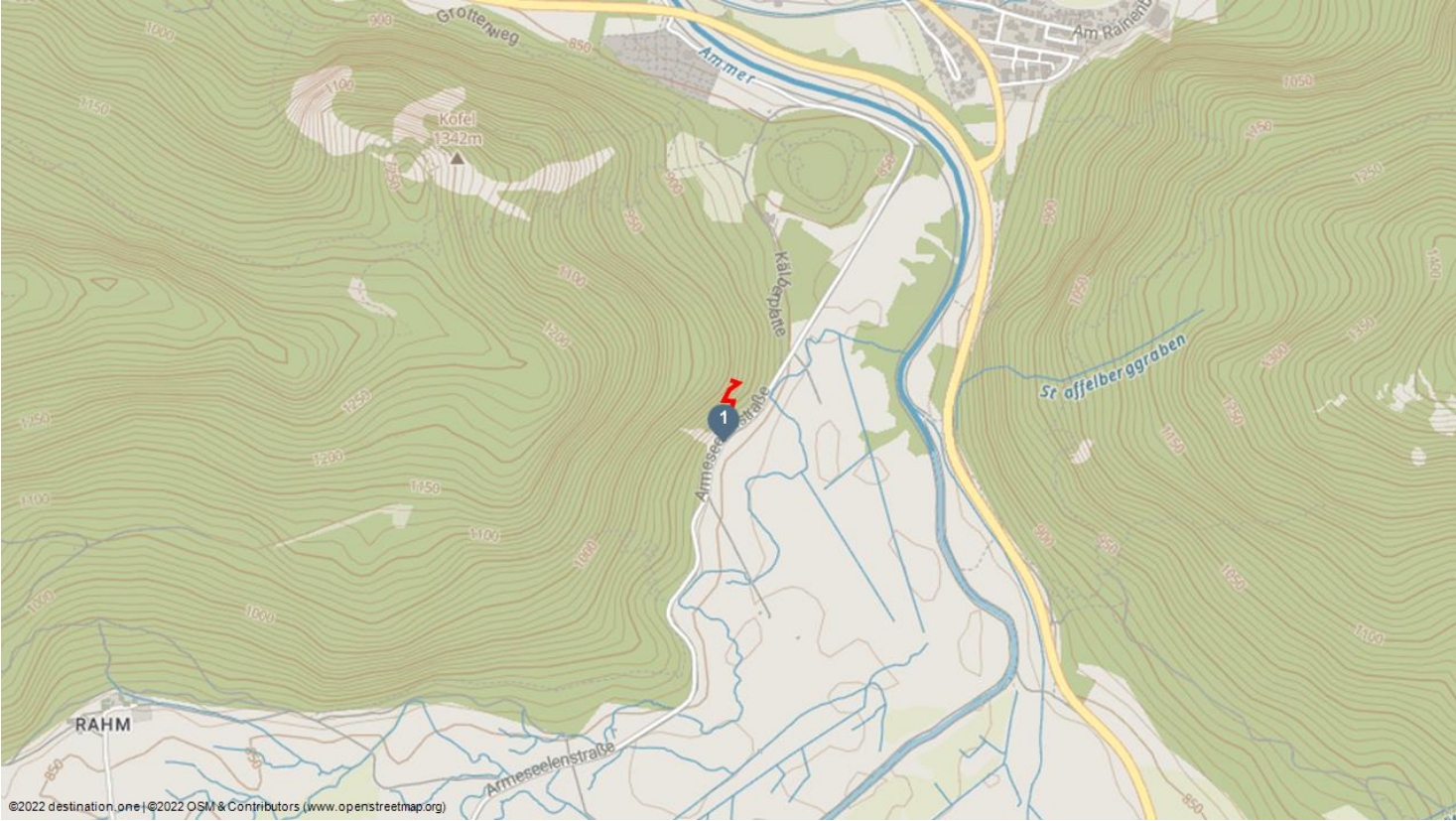
### **Weitere Infos / Links:**

Prospektmaterial ansehen und/oder bestellen



Klettergebiet - Frauenwasserl - © Thorsten Unseld, Birgit Gelder





©2022 destination.one | ©2022 OSM & Contributors (www.openstreetmap.org)