

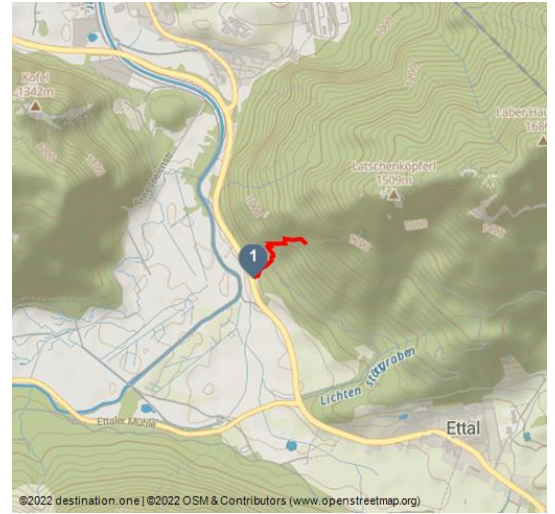


Klettergebiet - Kraxltrager

Klettern



Klettergebiet - Kraxltrager - © Thorsten Unseld, Birgit Gelder



Tourdaten:



Empfohlene Jahreszeiten:

JAN	FEB	MRZ	APR	MAI	JUN
JUL	AUG	SEP	OKT	NOV	DEZ

Bewertungen:

- ★★★★☆ Panorama
- ★★★★☆ Kondition

Gebiet mit herrlich zerfressenem Plattenkalk und vielen Routen im mittleren Schwierigkeitsbereich.

In diesem **klassischen Gebiet** auf der **SW-Seite des Labers** hat sich in den letzten Jahren einiges getan. Neue Routen sind entstanden und die Sanierung der bestehenden Wege ist gut vorangeschritten. Der **kurze Zustieg** und die **hohe Anzahl an Routen im mittleren Schwierigkeitsbereich** tragen zu immer wachsender Beliebtheit bei.

Schwierigkeit: 6- bis 9

Naturschutz: Das Gebiet liegt am Rand des Naturschutzgebietes Ammergebirge. Bitte entsprechend verhalten.

Adresse:

82488 Ettal

Autor:

Alpenvereinskarte / Ammergebirge Ost - BY7

Organisation:

Ammergauer Alpen GmbH
<http://www.ammergauer-alpen.de/>

Informationen zu den aktuellen Bedingungen am Fels finden Sie unter: www.dav-felsinfo.de



QR-Code scannen und diese Seite offline speichern, mit Freunden teilen und mehr.

<https://s.et4.de/MXB8c>

Merkmale:

Informationen

Barrierefrei

Startpunkt:

Parkplatz an der B23 zw. Oberammergau und Ettal, Oberammergau

Zielpunkt:

Einstieg - Klettergebiet Kraxentrager

Wegbeschreibung:

Hier finden Sie lediglich Informationen zum Zugang in das Klettergebiet:

Vom Parkplatz gehen Sie gerade empor auf **einem Wanderweg** und nach zwei kurzen Kehren wieder durch eine schwach **ausgeprägte Rinne** gerade hinauf. Der Wanderweg führt rechts weiter nach Ettal. Kurz darauf folgen Sie dem deutlichen Steig (**manchmal Steinmänner**). Nach ca. 10 Min. verlassen Sie den Steig in einer **Links-Kehre** nach rechts (Trittspuren) und Sie gelangen nach weiteren 10 Min. an den unteren Wandgürtel. Von hier sind Sie nochmals zwei Min. zum bereits sichtbaren oberen Teil unterwegs.

Sicherheitshinweise:

Im Notfall verständigen Sie bitte die nächstgelegene Rettungsleitstelle. Unabhängig vom Standort erreichen Sie diese deutschlandweit unter der Telefonnummer 112.

Tipp des Autors:

Nach der Kletterei empfiehlt sich ein Besuch des Biergarten an der Ettaler Mühle.

Anfahrt:

A95, B23 über Ettal in Richtung Oberammergau

Parken:

Parkplatz an der B23 zwischen Oberammergau und Ettal. Von Oberammergau nach Ettal befindet sich der langgezogene Parkplatz nach ca. 1 Km auf der linken Seite (kostenlos)

großer, kostenloser Alternativparkplatz

Parkplatz Süd/ Festplatz

Quelle: destination.one

ID: t_100270254

Zuletzt geändert am 20.04.2022, 07:11

Öffentliche Verkehrsmittel:

Öffentliche Verkehrsmittel

Bushaltestelle: Oberammergau, Hexenstube oder Ettal: Zieglerhof

9606 Garmisch-Partenkirchen - Oberammergau - Wieskirche - Füssen

9622 Oberammergau - Ettal - Linderhof (Schloss)

Zughaltestelle: Bahnhof Oberammergau

Murnau - Oberammergau

Gäste der Ammergauer Alpen Region fahren mit der elektronischen Gästekarte bzw. der KönigsCard kostenlos mit dem Bus.

Literatur:

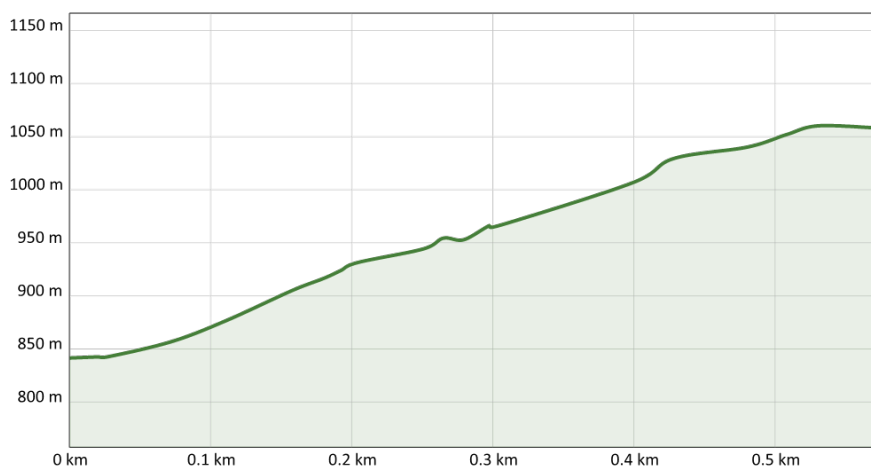
Kletterführer Oberammergau - Autor: Robert Heiland www.ammergauer-alpen.de/onlineshop

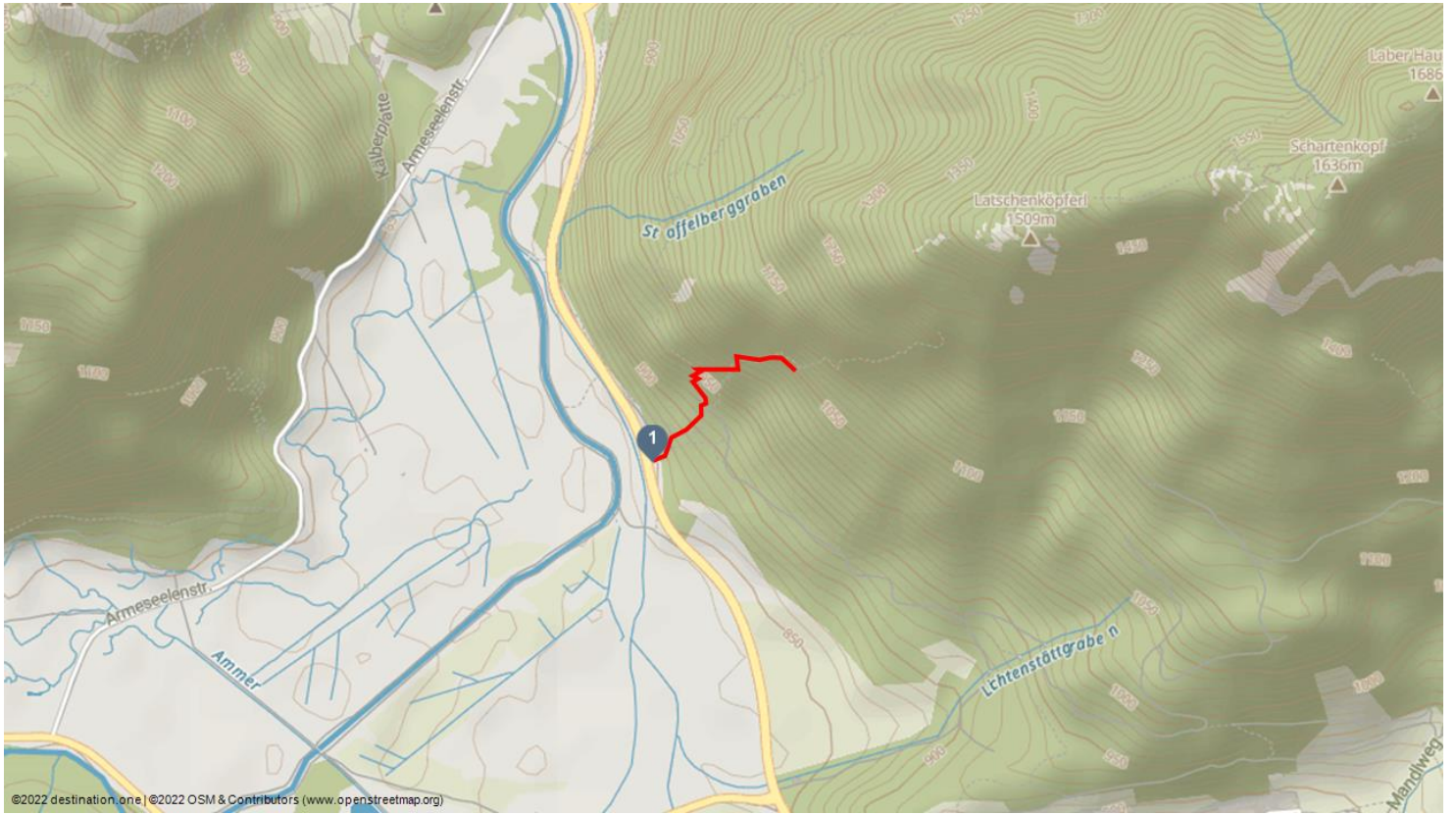
Karte/Karten:

Kartenmaterial erhalten Sie im Onlineshop der Ammergauer Alpen GmbH unter www.ammergauer-alpen.de/onlineshop oder in den Tourist-Informationen vor Ort.

Weitere Infos / Links:

Prospektmaterial ansehen und/oder bestellen





©2022 destination.one | ©2022 OSM & Contributors (www.openstreetmap.org)