

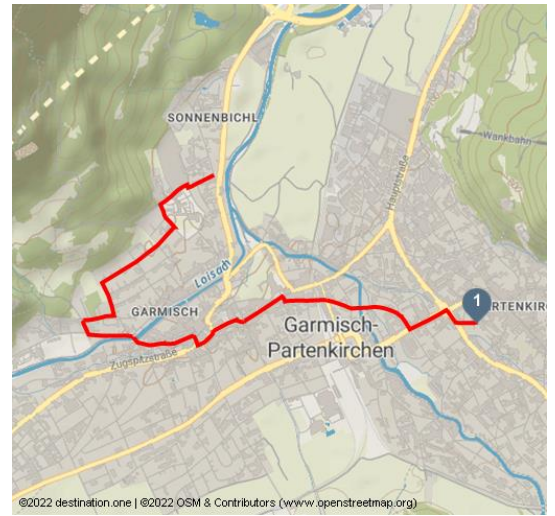


Auf den Spuren von Richard Strauss

Thementouren





Strauss Villa - © GaPa Tourismus




Tourdaten:


leicht
Schwierigkeit


4,6 km
Distanz


1 h 45 min
Dauer


21 m
Höhenmeter
(absteigend)


711 m
Höchster Punkt


690 m
Niedrigster Punkt

Adresse:

82467 Garmisch-Partenkirchen

Autor:

GaPa Tourismus GmbH

Organisation:

GaPa Tourismus GmbH
<http://www.gapa-tourismus.de/>

Empfohlene Jahreszeiten:

JAN	FEB	MRZ	APR	MAI	JUN
JUL	AUG	SEP	OKT	NOV	DEZ

Auf dieser Entdeckungstour durch den Ort lernst du Richard Strauss kennen.

Spaziergang von Partenkirchen nach Garmisch mit Station an der Villa Christina - dem heutigen Richard-Strauss-Institut - dem Richard-Strauss-Platz im Zentrum und der privaten Villa der Familie Strauss.



QR-Code scannen und diese Seite offline speichern, mit Freunden teilen und mehr.

<https://s.et4.de/CZ2cd>

Quelle: destination.one

ID: t_100270319

Zuletzt geändert am 03.01.2023, 04:04

Merkmale:

Informationen

Kinderwagentauglich, Kulturell interessant, Einkehrmöglichkeit, Rundweg, Barrierefrei

Startpunkt:

Richard-Strauss-Institut

Zielpunkt:

Richard-Strauss-Institut

Wegbeschreibung:

In der Schnitzschulstraße wendest du dich nach links und gehst zur Hauptstraße vor. Hier hältst du dich rechts und biegst an der Kreuzung links in die Bahnhofstraße ein. Beim Sportgeschäft zweigst du kurz rechts in die Wettersteinstraße ein, um dann gleich wieder links der Enzianstraße zu folgen. Jetzt immer geradeaus, bis du auf den Richard-Strauss-Platz triffst. Hier setzte Garmisch-Partenkirchen dem Komponisten und Ehrenbürger ein sichtbares Denkmal. Der Brunnen zeigt drei Titelfiguren aus seinen Opern: Salome, Elektra und Daphne.

Nach wenigen Schritten erreichst du in der Fußgängerzone das Café Krönner. Im Café Krönner kannst du Leckereien probieren, die mit der Silhouette des Meisters oder mit Notenmotiven verziert sind. Auch Strauss nahm gern die ein oder andere Süßigkeit mit nach Hause. Weiter durch die Fußgängerzone gehend passierst du am Marienplatz das Atlas Posthotel, wo sich Richard Strauss regelmäßig zu einem zünftigen Skatspiel einfand. Kurz darauf biegst du am Gasthof "Lamm" rechts ab, am Joseph´s Brunnen geht es dann links in die Von-Müller-Straße, die die Griesgartenstraße in spitzem Winkel kreuzt, bevor du die Loisachbrücke erreichst. Nach der Brücke folgst du links der Loisach bis zum "Ritter-von-Halt-Stadion". Vor dem Stadion zweigt rechts die Zoeppritzstraße ab, die dich hinauf zur Richard Strauss Villa bringt.

Strauss Verhältnis zum Sport allerdings war sehr reserviert. Zwar leistete er mit der Olympischen Hymne 1936 einen Beitrag zu den Olympischen Spielen, er richtete jedoch ein Protestschreiben an die Gemeinde, als in unmittelbarer Nähe zu seiner Wohnung eine Sportanlage gebaut werden sollte. Die vom Architekten Emanuel Seidl erbaute Villa, war seit 1908 Lebensmittelpunkt des Komponisten und seiner Familie. Das Gartentor trägt die Initialen, das Dach des kleineren Gartenhauses zierte eine Figur des namensgleichen Vogels. Nach wie vor werden Haus und Grund von den Nachkommen privat genutzt und sind nicht für die Öffentlichkeit zugänglich!

Durch die Zoeppritzstraße geht es links in den Buchbergweg, an dessen Ende gelangst du rechts in den Husarenweg, dem du bis zur Brauhausstraße folgst. Hier biegst du links ab und erreichst nach ca. 20 Minuten dem Straßenverlauf rechts folgend den Südeingang des Garmischer Friedhofs. Richard Strauss starb am 08. September 1949 in seiner Garmischer Villa. Sein Grab befindet sich im hinteren Teil des Garmischer Friedhofs links an der Mauer.

Weiter geradeaus kommst du in die Falkensteinstraße an deren Ende in der Burgstraße du mit dem Ortsbus, Linie 5 von Burgrain kommend, zum Ausgangspunkt zurück fährst. An der Haltestelle Sebastianskirche steigst du aus, nach ein paar Metern durch die historische Ludwigstraße zweigst du rechts in die Schnitzschulstraße ab.

Ausrüstung:

- Wanderschuhe mit Profilsohle
- Zwiebellook Kleidung
- Schirm
- Rucksack mit Getränk und Snack
- Packliste

Tipp des Autors:

Du möchtest mit Richard Strauss telefonieren? Dann besuche das Richard-Strauss-Institut. Neben einem virtuellen Rundgang durch die Strauss-Villa lernst du den Komponisten auch von seiner privaten und humorvollen Seite kennen. Lohnenswert!

www.richard-strauss-institut.de

Anfahrt:

- Per Auto: Richard-Strauss-Institut

Parken:

- Parkbuchten vor dem Richard-Strauss-Institut in der Schnitzschulstraße (kostenpflichtig)
- Tiefgarage in der Badgasse

Öffentliche Verkehrsmittel:

- Per Bahn bis Bahnhof Garmisch - Partenkirchen.
- Per Ortsbus Linie 1 und 2 bis Historische Ludwigstraße.

Literatur:

Inspiriere dich bei deiner nächsten Buchhandlung.

Karte/Karten:

GaPa Wanderführer mit Kompass Wanderkarte (1:35.000)

Weitere Infos unter +49 88 21 - 180 700

Weitere Infos / Links:

www.gapa-tourismus.de



Richard-Strauss-Platz in Garmisch-Partenkirchen - © GaPa Tourismus



Polzenkasperhaus und Kirche St. Martin - © GaPa Tourismus



Frühlingsstraße - © GaPa Tourismus



Sommerpanorama von Garmisch-Partenkirchen - © Marc Gilsdorf, GaPa Tourismus

