

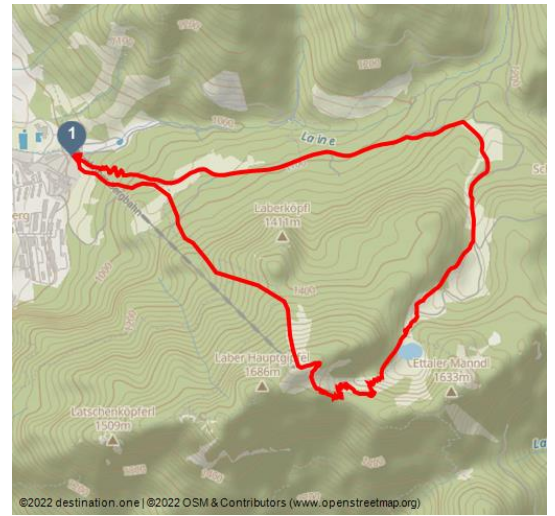


# Skitour - Laber

Skitouren





Skitour Laber - an der Soila-Alm - © Thorsten Unsel, Sebastian Heckelmiller





## Tourdaten:


  
medium  
Schwierigkeit

  
7,6 km  
Distanz

  
3 h  
Dauer

  
753 m  
Höhenmeter  
(aufsteigend)

  
753 m  
Höhenmeter  
(absteigend)

  
1645 m  
Höchster Punkt

  
897 m  
Niedrigster Punkt



## Empfohlene Jahreszeiten:

JAN	FEB	MRZ	APR	MAI	JUN
JUL	AUG	SEP	OKT	NOV	DEZ

**Skitour mit gemütlichem Aufstieg und spektakulärer Abfahrt. Abfahrmöglichkeiten über eine der steilsten Freeride Abfahrten Deutschlands oder entlang der Aufstiegsroute über die Soila-Alm.**

Nach dem **gemütlichen Aufstieg über die Soila-Alm** in schönem und offenem Gelände, lädt die **Berggaststätte Laberhaus** zur einer Pause ein mit **überragenden Fernblicken in die Alpen** hinein. Die Pause ist für viele auch dringend nötig bevor es in die sehr steile Abfahrt mit bis zu 42° Gefälle geht.

Der Tourenverlauf wurde im Rahmen des Projektes "Skibergsteigen umweltfreundlich" des **Deutschen Alpenvereins** im Jahr 2015 in **Zusammenarbeit mit lokalen Vertretern** (Forst, Jagd und Bauern) erstellt.

## Bewertungen:

- ★★★☆☆ Panorama
- ★★☆☆☆ Kondition

## Adresse:

82487 Oberammergau

## Autor:

Thorsten Unsel

## Organisation:

Naturpark Ammergauer Alpen  
<https://www.ammergauer-alpen.de/>

Bitte betreten oder befahren Sie die **Winterschutzgebiete** nicht!



QR-Code scannen und diese Seite offline speichern, mit Freunden teilen und mehr.

<https://s.et4.de/ckj8c>

### Merkmale:

#### Informationen

Gipfel, Einkehrmöglichkeit, Rundweg, Barrierefrei

### Startpunkt:

Parkplatz Laber-Bergbahn, Oberammergau

### Zielpunkt:

Parkplatz Laber-Bergbahn, Oberammergau

### Wegbeschreibung:

Vom Parkplatz an der Laber-Bergbahn orientieren Sie sich zunächst entlang der Bergbahn, ein kleines Stück den Berg hinauf, bis Sie auf die **Forststraße** treffen. Dieser folgen Sie, immer der Laine entlang, bis zum **Bärenbadflecken** wo Sie rechts abbiegen und bis zur **Soila-Alm** durch **offenes Gelände** aufsteigen. Ab hier wird es auch steiler und die Skitourenroute biegt vom Sommerweg rechts ab, über den **Grat am Laberjoch**, bis zum **Laberhaus**.

Ins Tal gelangen Sie über den **sehr steilen Nordhang**. Der Laber-Nordhang mit bis zu **42° Gefälle** darf sich "**steilste offizielle Skiabfahrt Deutschlands**" nennen, da diese auch von der Lawinenkommission überwacht wird. Diese Abfahrt ist nur etwas für geübte Skifahrer.

### Sicherheitshinweise:

Bitte beachten Sie **IMMER den Lawinenlagebericht**: [www.lawinenwarndienst-bayern.de](http://www.lawinenwarndienst-bayern.de)

Im Notfall verständigen Sie bitte die nächstgelegene Rettungsleitstelle. Unabhängig vom Standort erreichen Sie diese deutschlandweit unter der Telefonnummer 112.

### Ausrüstung:

Skiverleih in der Region:

#### Drahtesel Verleih Lukas Spindler/ Sporthaus Mühlstraßer

Adresse: Theaterstraße 2 - 82487 Oberammergau

Tel.: +49 172 7228493

[www.sport-muehlstrasser.de](http://www.sport-muehlstrasser.de)

Quelle: destination.one

ID: t\_100270327

Zuletzt geändert am 03.01.2023, 04:04

[www.bikeverleih-oberammergau.de](http://www.bikeverleih-oberammergau.de)

### **Sportzentrale Papistock**

Adresse: Bahnhofstraße 6a, 82487

Tel.: +49 8822 4178

[www.sportzentrale-papistock.de](http://www.sportzentrale-papistock.de)

Um sicher auf Skitour in den Ammergauer Alpen unterwegs zu sein empfehlen wir Ihnen folgende Ausrüstung:

- Skitourenschuhe
- Skitourenskier mit Aufstiegsfellen
- Stöcke
- Skibrille
- Helm
- LVS-Gerät mit vollen Batterien
- Schaufel
- Sonde
- Rucksack ca. 20l
- Hardshelljacke
- Softshelljacke
- Softshellhose (evtl. Hardshellhose)
- Daunenjacke
- Fleece (evtl. Weste)
- Wechselkleidung
- Mütze
- 2 Paar Handschuhe
- Sonnencreme
- Sonnenbrille
- Lippenchutz
- Tagesproviant
- Thermoskanne
- Handy
- Anfahrtsbeschreibung

### **Anfahrt:**

A95, B23 über Ettal nach Oberammergau

### **Parken:**

**Parkplatz Laber-Bergbahn, Oberammergau**

### **großer, kostenloser Alternativparkplatz**

Parkplatz Süd/ Festplatz

## Öffentliche Verkehrsmittel:

Bushaltestelle: Oberammergau, WellenBerg/Laberbergbahn

9606 Garmisch-Partenkirchen - Oberammergau - Wieskirche - Füssen

9622 Oberammergau - Ettal - Linderhof (Schloss)

Zughaltestelle: Oberammergau Bahnhof

Murnau - Oberammergau

Gäste der Ammergauer Alpen Region fahren mit der elektronischen Gästekarte bzw. der KönigsCard kostenlos mit dem Bus und Bahn

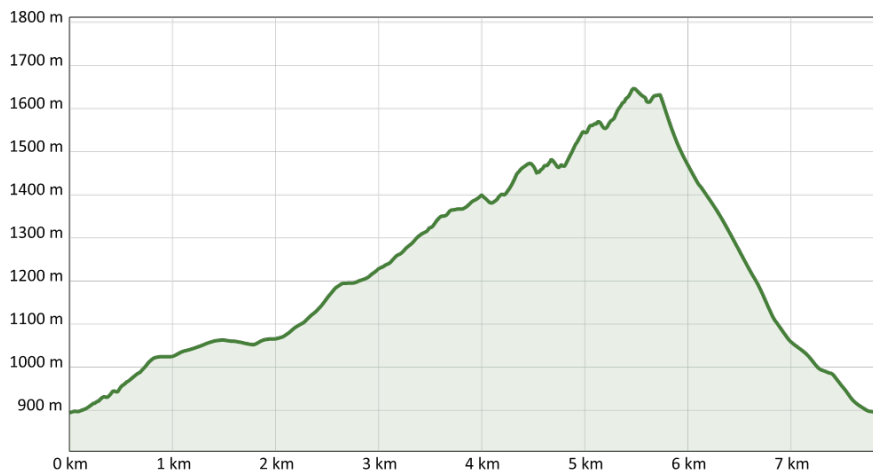
e-Car-Sharing im Naturpark Ammergauer Alpen

## Karte/Karten:

Kartenmaterial erhalten Sie im Onlineshop der Ammergauer Alpen GmbH unter [www.ammergauer-alpen.de/onlineshop](http://www.ammergauer-alpen.de/onlineshop) oder in den Tourist-Informationen vor Ort.

## Weitere Infos / Links:

Prospektmaterial ansehen und/oder bestellen





Skitour Laber - Aufstieg über die Forststraße zur Soila-Alm - © Thorsten Unseld, Sebastian Heckelmler



Skitour Laber - © Thorsten Unseld, Sebastian Heckelmler



Skitour Laber - © Thorsten Unseld, Bernd Ritschel



Skitour Laber - © Thorsten Unseld, Sebastian Heckelmler

