

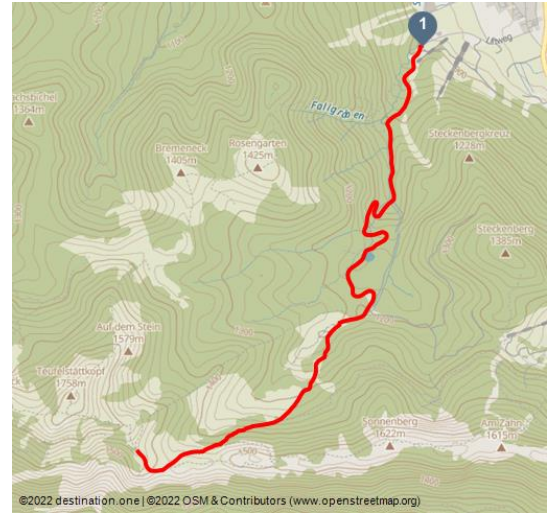


Schneeschuhwanderung - Pürschlinghaus

Schneeschuh



Schneeschuhwanderung Pürschlinghaus - © Thorsten Unsel, Best of Winter CC Thomas Bichler



Tourdaten:

medium
Schwierigkeit

10 km
Distanz

3 h 53 min
Dauer

668 m
Höhenmeter
(aufsteigend)

668 m
Höhenmeter
(absteigend)

1550 m
Höchster Punkt

882 m
Niedrigster Punkt



Empfohlene Jahreszeiten:

JAN	FEB	MRZ	APR	MAI	JUN
JUL	AUG	SEP	OKT	NOV	DEZ

Auf Schneeschuhen unterwegs im Jagdrevier des Märchenkönigs

Gemütliche **Schneeschuhwanderung für Anfänger**. Die **Panoramaaussicht** auf der ehemaligen Jagdhütte der Wittelsbacher Könige machen diese Tour so lohnenswert. **ACHTUNG!** Das August-Schuster-Haus auf dem Pürschling ist im Winter geschlossen!

Der Tourenverlauf wurde im Rahmen des Projektes "Skibergsteigen umweltfreundlich" des **Deutschen Alpenvereins** im Jahr 2015 in **Zusammenarbeit mit lokalen Vertretern** (Forst, Jagd und Bauern) erstellt.

Bewertungen:

- ★★★★☆ Panorama
- ★★☆☆☆ Kondition

Adresse:

82497 Unterammergau

Autor:

Naturpark Ammergauer Alpen

Organisation:

Naturpark Ammergauer Alpen
<https://www.ammergauer-alpen.de/>

Merkmale:

Informationen

Einkehrmöglichkeit, Rundweg

Startpunkt:

Parkplatz Pürschling, Unterammergau

Zielpunkt:

Parkplatz Pürschling, Unterammergau

Wegbeschreibung:

Vom Parkplatz an der **Schleifmühle/Steckenberg** in Unterammergau gelangen Sie über die **sanft ansteigende Forststraße** bis zur **Langthal-Alm/Bergwachthütte**.

Kurz vor der Hütte folgen Sie nach Links der etwas **steiler werdenden Forststraße**. Zunächst wandern Sie weiter durch dichten **Bergwald**. Das Schlusstück verläuft dann aber gänzlich durch **offenes Gelände** mit Blick auf das Tagesziel und den Teufelstättkopf.

Während des kompletten Aufstieges teilen Sie sich die Spur mit den Rodlern- **Sie müssen also mit Gegenverkehr rechnen**.

Zürück Richtung Unterammergau geht es über die **Aufstiegsroute** wieder hinunter ins Tal.

Sicherheitshinweise:

Bitte beachten Sie **IMMER den Lawinenlagebericht**: www.lawinenwarndienst-bayern.de

Im Notfall verständigen Sie bitte die nächstgelegene Rettungsleitstelle. Unabhängig vom Standort erreichen Sie diese deutschlandweit unter der Telefonnummer 112.

Ausrüstung:

Mit der perfekten Ausrüstung wird Ihr persönlicher **Wintertag im Naturpark Ammergauer Alpen** unvergesslich. Das passende Winterequipment wie Grödeln (Spikes für Wanderschuhe), Wanderstöcke, Schneeschuhe, Schlitten oder Langlaufski können Sie in unseren Verleihstationen ausleihen:

Tourist-Info Bad Bayersoien

Adresse: Dorfstr. 45 - 82435 Bad Bayersoien

Tel.: +49 8845 7030 620

Drahtesel Verleih Lukas Spindler/ Sporthaus Mühlstraßer



QR-Code scannen und diese Seite offline speichern, mit Freunden teilen und mehr.

<https://s.et4.de/qkj8c>

Quelle: destination.one

ID: t_100270329

Zuletzt geändert am 02.02.2023, 21:18

Adresse: Theaterstraße 2 - 82487 Oberammergau

Tel.: +49 172 7228493

www.sport-muehlstrasser.de

www.bikeverleih-oberammergau.de

Sportzentrale Papistock

Adresse: Bahnhofstraße 6a, 82487

Tel.: +49 8822 4178

www.sportzentrale-papistock.de

Anfahrt:

A95, B23 über Oberammergau nach Unterammergau

Parken:

Parkplatz Pürschling, Unterammergau

großer Alternativparkplatz

Parkplatz Breitenau

Öffentliche Verkehrsmittel:

Bushaltestelle: Unterammergau, Rathaus

9606 Garmisch-Partenkirchen - Oberammergau - Wieskirche - Füssen

Zughaltestelle: Unterammergau Bahnhof

Murnau - Unterammergau – Oberammergau

Gäste der Ammergauer Alpen Region fahren mit der elektronischen Gästekarte bzw. der KönigsCard kostenlos mit dem Bus und Bahn

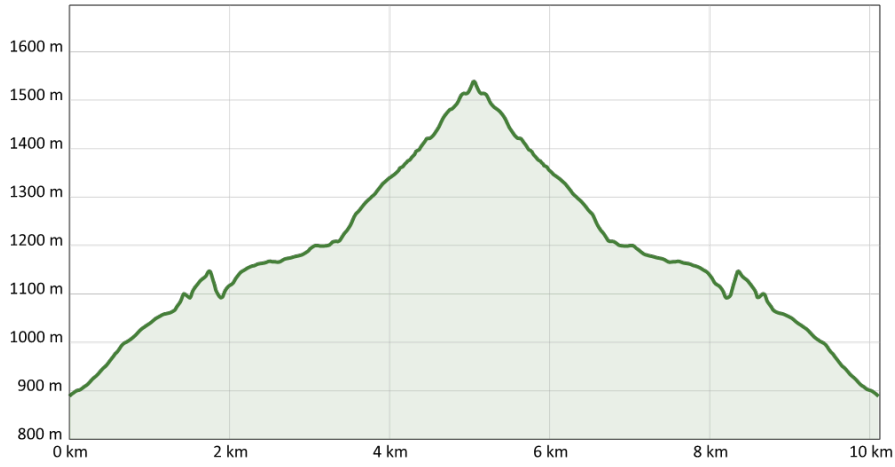
e-Car-Sharing im Naturpark Ammergauer Alpen

Karte/Karten:

Kartenmaterial erhalten Sie im Onlineshop der Ammergauer Alpen GmbH unter www.ammergauer-alpen.de/onlineshop oder in den Tourist-Informationen vor Ort.

Weitere Infos / Links:


Prospektmaterial ansehen und/oder bestellen



Schneeschuhwanderung Pürschlinghaus - © Thorsten Unsel, Best of Winter CC Thomas Bichler



Schneeschuhwanderung Pürschlinghaus - an der Josepshkapelle
- © Thorsten Unsel, Best of Winter CC Thomas Bichler



Schneeschuhwanderung Pürschlinghaus - Blick ins Graswangtal
- © Thorsten Unsel, Best of Winter CC Thomas Bichler



