



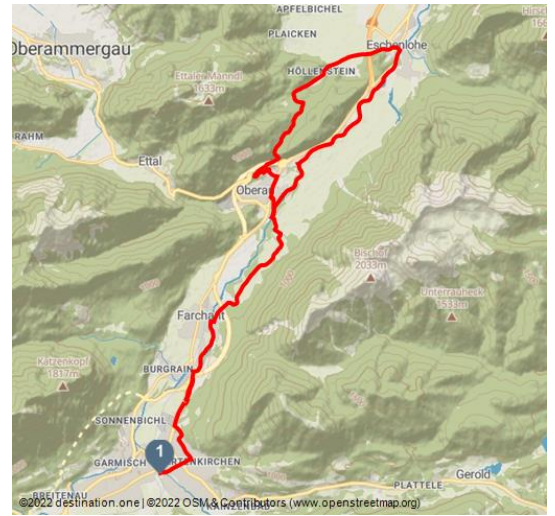
Radltour von Garmisch-Partenkirchen ins Katzental

Mountainbiken








Radfahren




Blick auf den Kramer - © Bettina Plank, GaPa Tourismus



Tourdaten:

 medium Schwierigkeit	 34,7 km Distanz	 1 h 20 min Dauer	 194 m Höhenmeter (aufsteigend)
 194 m Höhenmeter (absteigend)	 759 m Höchster Punkt	 629 m Niedrigster Punkt	



Empfohlene Jahreszeiten:

JAN	FEB	MRZ	APR	MAI	JUN
JUL	AUG	SEP	OKT	NOV	DEZ

Ein gemütliche Radltour durch das Loisach- und Katzental. Mit der nötigen Kondition auch mit Kindern möglich.

Eine beliebte einfache Feierabendstrecke oder für den Sonntagsausflug mit der Familie. Bei der Föhrenheide, die Weideflächen zwischen Farchant und Oberau, kann man Pferde und Schafe beobachten. Bei der Hälfte der Strecke überquerst du den Röhrlbach, wo dich eine kleine Brücke zum Verweilen einlädt. Im Sommer ideal, um die Füße in den kühlen Gebirgsbach zu halten und sich von der Sonne verwöhnen zu lassen. Kinder finden hier auch immer jede Menge zu entdecken. Nach Oberau geht es auf romantischen Wegen an der Loisach entlang bis nach Eschenlohe, wo auch mal gerne Enten auf den Deichmauern sitzen. Bis auf den leichten Anstieg in Höllenstein geht es eben dahin und an zahlreiche Bänken kannst du kurz verschlafen. In Eschenlohe kannst du beim Brückenwirt einkehren, oder auf deinem Rückweg in Oberau bei Conlans` s Cafe & Restaurant.

Bewertungen:

- ★★★★☆ Panorama
- ★★☆☆☆ Kondition

Adresse:

82467 Garmisch-Partenkirchen

Autor:

GaPa Tourismus GmbH

Organisation:

GaPa Tourismus GmbH
<http://www.gapa-tourismus.de/>



QR-Code scannen und diese Seite offline speichern, mit Freunden teilen und mehr.

<https://s.et4.de/412cd>

Merkmale:

Informationen

Einkehrmöglichkeit, Rundweg

Startpunkt:

Bahnhof in Garmisch-Partenkirchen

Zielpunkt:

Bahnhof in Garmisch-Partenkirchen

Wegbeschreibung:

Vom Haupteingang des Bahnhofs fährst du die Bahnhofstraße geradeaus über die Rathauskreuzung nach Partenkirchen. Nach dem Sebastianskircherl biegst du links in die Münchnerstraße und folgst dieser bis zum Ortsausgang in Richtung Farchant. Direkt nach der Loisachbrücke kurz vor Farchant biegst du scharf rechts in einen Fußweg ein. "Am Wehr" biegst du wiederum rechts ab, in der Mühldörfelstraße, dann über die Loisachbrücke und danach links in die Frickenstraße. Am Ende dieser Straße wendest du dich nach rechts und fährst über das Weidegitter durch die Föhrenheide bis nach Oberau. An der großen Infotafel kannst du dich orientieren und entscheiden, ob du links oder rechts der Loisach weiterfahren willst. Eine Variante ist, du überquerst links die Brücke, danach gleich rechts dem Deichweg, immer parallel zur Loisach bis nach Eschenlohe. Dort gelangst du ebenfalls über den Deichweg in die Mitte es Dorfes. An der großen Brücke biegst du links ab. 200 m vor der Kirche wieder links zum neuen Friedhof der Beschilderung Höllenstein - Katzental nach. Unter der Autobahn hindurch kommst du an einem Bauernhof nahe Höllenstein vorbei. Am Ende des freien Geländes folgst du der Auer Laine druch das Katzental. Zunächst noch ansteigend, bis du nach einer rasanten Abfahrt wieder Oberau erreichst. Vorbei am Schwimmbad bis zur Hauptstraße. Überquere die Ampel und das Bahngleis, so kommst du wieder zum Eingang der Föhreneide.

Sicherheitshinweise:

Alpiner Notruf Tel: 112 (Bergwacht)

Bergwettervorhersage der Bayerischen Zugspitzbahn Bergbahnen Tel: +49 8821 79 79 79

Ausrüstung:

- Radbekleidung (Zwiebellook)
- Helm
- Flickzeug und Schlauch
- Mountainbike Packliste

Tipp des Autors:

In den Sommermonaten kannst du dich im Oberauer Schwimmbad abkühlen.

In Eschenlohe kannst du beim Brückenwirt einkehren, oder auf deinem Rückweg in Oberau bei Conlans`s Cafe & Restaurant.

Anfahrt:

- Per Auto: Bahnhof Garmisch-Partenkirchen.

Parken:

- Parkplatz: Hauptbahnhof (P4), kostenpflichtig.

Öffentliche Verkehrsmittel:

- Per Bahn bis Bahnhof Garmisch - Partenkirchen.
- Per Ortsbus Linie 1 und 2 oder 4 und 5 bis Bahnhof.

Literatur:

Inspiriere dich bei deiner nächsten Buchhandlung.

Karte/Karten:

GaPa Wanderführer mit KOMPASS Wanderkarte (1:35.000)

Weitere Infos unter +49 88 21 - 180 700

Weitere Infos / Links:



Bei den Kuhfluchtwasserfällen - © Bettina Plank, GaPa Tourismus

