



Auf den Garmischer Hausberg

Mountainbiken

Radfahren





Mountainbiketour in der Zugspitz Arena Bayern-Tirol - © Zugspitz Arena Bayern-Tirol / Thomas Marzusch, GaPa Tourismus GmbH




Tourdaten:



medium
Schwierigkeit



17,7 km
Distanz



2 h 40 min
Dauer


651 m
Höhenmeter
(aufsteigend)


650 m
Höhenmeter
(absteigend)


1358 m
Höchster Punkt


709 m
Niedrigster Punkt



Empfohlene Jahreszeiten:

JAN	FEB	MRZ	APR	MAI	JUN
JUL	AUG	SEP	OKT	NOV	DEZ

Schöne Halbtages-Tour. Die Auffahrt zum Hausberg erfolgt auf breiten Forstwegen mit einigen steilen Passagen. Die steile Abfahrt mit teils groben Schotter führt zurück ins Tal.

Auf einer breiten, gut befestigten Forststraße geht es auf den Hausberg. Eine einfache Tour, aber in einigen Passagen mit steilen Auffahrten und zwischen Bayernhaus und Kochelbergalm, eine rasante und extrem steile Abfahrt. Vom Hausberg hast du eine tolle Aussicht zum Wank und zum Wettersteinkamm.

Bewertungen:

- ★★★★☆ Panorama
- ★★★★☆ Kondition

Adresse:

82467 Garmisch-Partenkirchen

Autor:

GaPa Tourismus GmbH

Organisation:

GaPa Tourismus GmbH
<http://www.gapa-tourismus.de/>



QR-Code scannen und diese Seite offline speichern, mit Freunden teilen und mehr.

<https://s.et4.de/ywgcd>

Merkmale:

Informationen

Einkehrmöglichkeit, Rundweg, Barrierefrei

Quelle: destination.one

ID: t_100270350

Zuletzt geändert am 12.08.2022, 09:29

Startpunkt:

Parkplatz Hausbergbahn

Zielpunkt:

Parkplatz Hausbergbahn

Wegbeschreibung:

Der Weg führt zu Beginn der Tour parallel zu den Gleisen bis zur Kreuzeckbahn. 200 Meter vor der Talstation der Kreuzeckbahn fährst du links bergauf in Richtung Aulealm. Kurz vor der Aulealm führt die breite Forststraße nach rechts bergauf. Auf der Forststraße, die immer mal wieder die Skipiste quert, geht es stetig bergauf zum Hausberg. Am Garmischer Haus vorbei, geht es weiter bergab zum Bayernhaus. Von dort folgst du dem schmalen, teilweise extrem steilen Weg zur Kochelbergalm und dann bis zum Parkplatz der Hausbergbahn. Das Teilstück zwischen Bayernhaus und Kochelbergalm sollte je nach Fahrkönnen teilweise schiebend absolviert werden.

Sicherheitshinweise:

Das Teilstück zwischen Bayernhaus und Kochelbergalm sollte je nach Fahrkönnen teilweise schiebend zurückgelegt werden.

Ausrüstung:

- Radbekleidung (Zwiebellook)
- Helm
- Flickzeug und Schlauch
- Mountainbike Packliste

Tipp des Autors:

Der Riessersee und die historischen Bobbahn liegen auf dem Weg.

Verdiente Einkehrmöglichkeit im Bayernhaus oder in der Kochelbergalm.

Anfahrt:

- Per Auto: Parkplatz Hausbergbahn

Parken:

- Parkplatz: Parkplatz Hausbergbahn (P22)

Öffentliche Verkehrsmittel:

- Per Bahn bis Bahnhof Garmisch - Partenkirchen.
- Per Ortsbus Linie 1 und 2 oder 4 und 5 bis Bahnhof.

Literatur:

Inspiriere dich bei deiner nächsten Buchhandlung.

Karte/Karten:

GaPa Wanderführer mit KOMPASS Wanderkarte (1:35.000)

Weitere Infos unter +49 88 21 - 180 700

Weitere Infos / Links:

www.gapa-tourismus.de

www.garmisch-bayernhaus.de



Kochelberg - © Bettina Plank, GaPa Tourismus



Am Kreuzeck, Kandahar Zielbereich - © Bettina Plank, GaPa Tourismus

