

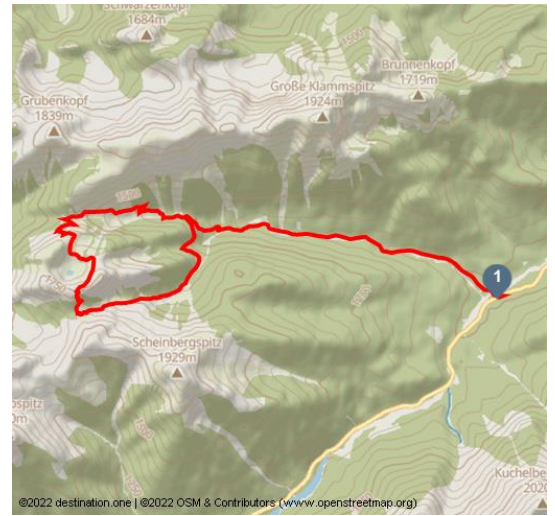


Bergtour - Scheinbergjöchl (Kessel-Rundweg Hasental)

Bergtour



Hasentalkopf - © Thorsten Unsel, Thorsten Unsel



Tourdaten:

medium
Schwierigkeit

14,2 km
Distanz

6 h
Dauer

787 m
Höhenmeter
(aufsteigend)

787 m
Höhenmeter
(absteigend)

1757 m
Höchster Punkt

970 m
Niedrigster Punkt

Empfohlene Jahreszeiten:

JAN	FEB	MRZ	APR	MAI	JUN
JUL	AUG	SEP	OKT	NOV	DEZ

Der lange Anstieg durch das Sägetal wird durch den einmaligen Bergkessel am Hasentalkopf und einer spektakulären Rundumsicht belohnt.

Eine mittlerweile sehr beliebte, abwechslungsreiche Rundwanderung im Naturpark Ammergauer Alpen. Diese Rundwanderung mit den spektakulären Bergkessel kann in beiden Richtungen gelaufen werden.

Merkmale:

Informationen

Gipfel, Rundweg, Barrierefrei



Bewertungen:

★★★★☆ Panorama

★★☆☆☆ Kondition

Adresse:

82488 Ettal

Autor:

Thorsten Unsel

Startpunkt:

Winterparkplatz Scheinberg, Graswangtal

Zielpunkt:

Winterparkplatz Scheinberg, Graswangtal

Wegbeschreibung:

Vom großen Winterparkplatz des Scheinbergs im **hinteren Graswangtal** wandern Sie hinein ins **Sägerbachtal**. Zunächst gehen Sie immer weiter auf einer Forststraße entlang des Sägerbachs bis Sie nach ca. 1,5 Std und 300 Hm den Bergwald verlassen.

Der Anstieg über die etwas stupide Forstautobahn wird Sie später mit **einsamen Bergpfaden** und **traumhaften Aussichten** belohnen.

Über **Wiesen mit altem Laubbaumbestand** erreichen Sie den **Bäckenalmstattel**. Nach rechts abbiegend würden Sie über den **Feigenkopf zur Großen Klammspitze** gelangen, oder geradeaus zur **Kenzenhütten**. Sie nehmen aber den linken Bergpfad.

Nach einem kürzeren Anstieg erreichen Sie den **Rand der Kesselwand**. Ihr Blicke schweifen über einen riesigen Kessel, ähnlich einem **Vulkankrater**. Meist bildet sich hier im Sommer oder bei genügend Niederschlag ein **kleiner See**.

Sie wandern hinab in den Kessel um auf der gegenüberliegenden Seite wieder an den Kesselrand um höchsten Punkt, dem **Scheinbergjoch** hinaufzusteigen.

Vom Scheinbergjoch, steigen Sie nicht in den Kessel ab, sondern in entgegengesetzter Richtung, hinab zum **Lösertaljoch**. Am Lösertaljoch folgen Sie bergab dem **Lösertalgraben** über offene Wiesen, queren im Wald den **Hasentalgraben**, um dann wieder auf den Aufstiegsweg im Sägertal zu stoßen.

Dieser Forststraße folgen Sie zurück zum Ausgangspunkt im Graswangtal.

Unsere Empfehlung:

Nie mehr verlaufen - Wir empfehlen die kostenlose App "Zugspitz Region" u. a. mit GPX-Tracks zu allen Touren in der Region

Sicherheitshinweise:

Im **Notfall** verständigen Sie bitte die nächstgelegene Rettungsleitstelle. Unabhängig vom Standort erreichen Sie diese deutschlandweit unter der **Telefonnummer 112**.

Ausrüstung:

Mit der perfekten Ausrüstung wird Ihr persönlicher Wandergenuss im Naturpark Ammergauer Alpen unvergesslich. Besuchen Sie die neuen Testcenter in der Tourist-Info in Bad Bayersoien oder im Drahtesel Verleih Lukas Spindler in Oberammergau und leihen Sie kostenlos das neueste Outdoorerquipment aus:

Organisation:

Naturpark Ammergauer Alpen
<https://www.ammergauer-alpen.de/>



QR-Code scannen und diese Seite offline speichern, mit Freunden teilen und mehr.

<https://s.et4.de/3Bdld>

Quelle: destination.one

ID: t_100270363

Zuletzt geändert am 17.01.2023, 04:26

GPS-Geräte

Rucksäcke

Kindertragen, Kinderjacken

Multifunktionsjacken

Wanderschuhe

Stöcke

Ferngläser

Tourensoftware

Schneeschuhe

Grödeln

Trekking-Schirme

Die Best of Wandern Testcenter finden Sie in:

Tourist-Info Bad Bayersoien

Adresse: Dorfstr. 45 - 82435 Bad Bayersoien

Tel.: +49 8845 7030 620

Drahtesel Verleih Lukas Spindler

Adresse: Theaterstraße 2 - 82487 Oberammergau

Tel.: +49 172 7228493

www.bikeverleih-oberammergau.de

Tipp des Autors:

Ausserhalb der touristischen Hochsaison sind Sie auf dieser Tour aufgrund des sehr langen Zustieges meist alleine unterwegs und können die Bergidylle in vollen Zügen genießen.

Anfahrt:

A95, B23 über Ettal und Graswang vorbei an Linderhof bis zum Winterparkplatz der Scheinberg Spitze

Parken:

Parkplatz Scheinberg (Winter), Graswangtal

Öffentliche Verkehrsmittel:

keine öffentliche Verkehrsmittel

Literatur:

Wanderkarte Naturpark Ammergauer Alpen

Karte/Karten:


Kartenmaterial erhalten Sie im Onlineshop der Ammergauer Alpen oder in den Tourist-Informationen vor Ort.

Weitere Infos / Links:


Prospektmaterial ansehen und/oder bestellen



Blick ins Sägetal - © Thorsten Unsel, Thorsten Unslid



Kurz vor dem Bäckenalmsattel - © Thorsten Unsel, Thorsten Unsel



Blick auf Gabelschrofen - © Thorsten Unsel, Thorsten Unsel



Thorsten Unseld, Thorsten Unseld



©2022 destination.one | ©2022 OSM & Contributors (www.openstreetmap.org)