

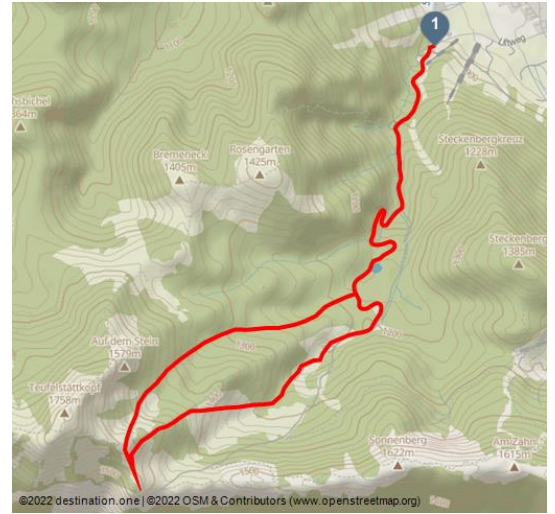


Skitour - Pürschlinghaus

Skitouren




Skitour Pürschlinghaus - © Thorsten Unsel, Thorsten Unsel





Tourdaten:



leicht
Schwierigkeit



7,1 km
Distanz


2 h 15 min
Dauer


708 m
Höhenmeter
(aufsteigend)


708 m
Höhenmeter
(absteigend)


1589 m
Höchster Punkt


881 m
Niedrigster Punkt



Empfohlene Jahreszeiten:

JAN	FEB	MRZ	APR	MAI	JUN
JUL	AUG	SEP	OKT	NOV	DEZ

Einfache und sichere Skitour zum ehemaligen königlichen Jagdhaus.

Sehr beliebte Skitour für Anfänger in den Ammergauer Alpen. Der einfache Anstieg, die meist sichere Lawinenlage sowie die Einkehrmöglichkeit im Pürschlinghaus sprechen für diese schöne Tour.

Der Tourenverlauf wurde im Rahmen des Projektes "Skibergsteigen umweltfreundlich" des **Deutschen Alpenvereins** im Jahr 2015 in **Zusammenarbeit mit lokalen Vertretern** (Forst, Jagd und Bauern) erstellt.

Bewertungen:

★☆☆☆☆ Kondition

Adresse:

82497 Unterammergau

Autor:

Thorsten Unsel

Organisation:

Ammergauer Alpen GmbH
<http://www.ammergauer-alpen.de/>



QR-Code scannen und diese Seite offline speichern, mit Freunden teilen und mehr.

<https://s.et4.de/Dwgcd>

Merkmale:

Informationen

Einkehrmöglichkeit, Rundweg, Barrierefrei

Startpunkt:

Parkplatz Pürschling, Unterammergau

Zielpunkt:

Parkplatz Pürschling, Unterammergau

Wegbeschreibung:

Vom Parkplatz an der **Schleifmühle/Steckenberg** in Unterammergau gelangen Sie über die **sanft ansteigende Forststraße** bis zur **Langthal-Alm/Bergwachthütte**. Bis hierher teilen Sie sich die Aufstiegsspur mit den Rodlern - Sie müssen also mit Gegenverkehr rechnen.

Nach der Alm verlassen Sie die Forststraße rechts und steigen in **südwestlicher Richtung** teils durch **Wald** und in **freiem Gelände** hinauf zum Tagesziel, dem **Pürschlinghaus**.

Nach einer Rast in der **ehemaligen königlichen Jagdhütte** starten Sie jetzt die Abfahrt über die **Steigalm** und durch den **Kurztalgraben** zurück ins Tal.

Bitte beachten Sie hier, dass Sie nicht in das **Wald-Wild-Schongebiet Plattenberggrat** einfahren sondern zur linken Hand liegen lassen.

Am Ende des Kurztalgrabens stoßen Sie wieder auf die Aufstiegsspur und folgen der Rodelbahn ins Tal.

Sicherheitshinweise:

Bitte beachten Sie **IMMER den Lawinenlagebericht**: www.lawinenwarndienst-bayern.de

Im Notfall verständigen Sie bitte die nächstgelegene Rettungsleitstelle. Unabhängig vom Standort erreichen Sie diese deutschlandweit unter der Telefonnummer 112.

Ausrüstung:

Um sicher auf Skitour in den Ammergauer Alpen unterwegs zu sein empfehlen wir Ihnen folgende Ausrüstung:

- Skitourenschuhe
- Skitourenskier mit Aufstiegsfellen
- Stöcke
- Skibrille

Quelle: destination.one

ID: t_100270369

Zuletzt geändert am 20.04.2022, 09:12

- Helm
- LVS-Gerät mit vollen Batterien
- Schaufel
- Sonde
- Rucksack ca. 20l
- Hardshelljacke
- Softshelljacke
- Softshellhose (evtl. Hardshellhose)
- Daunenjacke
- Fleece (evtl. Weste)
- Wechselkleidung
- Mütze
- 2 Paar Handschuhe
- Sonnencreme
- Sonnenbrille
- Lippenchutz
- Tagesproviant
- Thermoskanne
- Handy
- Anfahrtsbeschreibung

Tipp des Autors:

Nach der Tour wartet das Heißwasserbecken des Erlebnisbad WellenBerg in Oberammergau auf Ihren Besuch. Bei traumhafter Kulisse lässt es sich hier im 34Grad warmen Becken bestens entspannen.

Anfahrt:

A95, B23 über Oberammergau nach Unterammergau

Parken:

Parkplatz Pürschling, Unterammergau

großer Alternativparkplatz

Parkplatz Breitenau

Öffentliche Verkehrsmittel:

Bushaltestelle: Unterammergau, Rathaus

9606 Garmisch-Partenkirchen - Oberammergau - Wieskirche - Füssen

Zughaltestelle: Unterammergau Bahnhof

Murnau - Unterammergau – Oberammergau

Gäste der Ammergauer Alpen Region fahren mit der elektronischen Gästekarte bzw. der KönigsCard kostenlos mit dem Bus und Bahn

e-Car-Sharing im Naturpark Ammergauer Alpen

Karte/Karten:

Kartenmaterial erhalten Sie im Onlineshop der Ammergauer Alpen GmbH unter www.ammergauer-alpen.de/onlineshop oder in den Tourist-Informationen vor Ort.

Weitere Infos / Links:


Prospektmaterial ansehen und/oder bestellen




Skitour Pürschlinghaus - © Thorsten Unseld, Thorsten Unseld



Skitour Pürschlinghaus - © Thorsten Unseld, Thorsten Unseld



Skitour Pürschlinghaus - © Thorsten Unseld, Thorsten Unseld



Skitour Pürschlinghaus - © Thorsten Unseld, Ammergauer Alpen GmbH

