

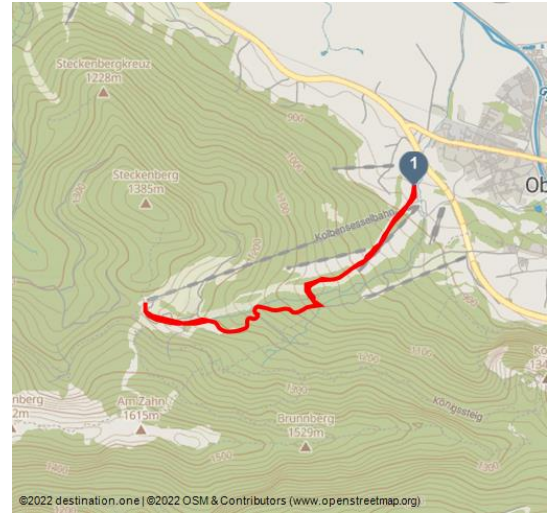


Schneeschuwwanderung - Kolbensattelhütte

Schneeschuww





Schneeschuwwanderung-Kolbensattelhütte-Bayerische-Schmankerl - © Thorsten Unselde, Matthias Fend




Tourdaten:


leicht
Schwierigkeit



4,8 km
Distanz


2 h 26 min
Dauer


417 m
Höhenmeter
(aufsteigend)


417 m
Höhenmeter
(absteigend)


1278 m
Höchster Punkt


861 m
Niedrigster Punkt

Bewertungen:

★★★★☆ Panorama

★☆☆☆☆ Kondition

Adresse:

82487 Oberammergau

Autor:

Naturpark Ranger

Organisation:

Naturpark Ammergauer Alpen
<https://www.ammergauer-alpen.de/>

Empfohlene Jahreszeiten:

JAN	FEB	MRZ	APR	MAI	JUN
JUL	AUG	SEP	OKT	NOV	DEZ

Pistentour hinauf zur gemütlichen Kolbensattelhütte mit einer traumhaften Sonnenterrasse

Leichter Auf- und Abstieg über den Skitourenlehrpfad zur Kolbensattelhütte. Die **Schneesicherheit ist sehr hoch**, da sich der Weg entlang der **beschnittenen Piste** nach oben schlängelt.

Dieser Tourenverlauf wurde im Rahmen des Projektes "Skibergsteigen umweltfreundlich" des **Deutschen Alpenvereins** im Jahr 2015 **in Zusammenarbeit mit lokalen Vertretern** (Forst, Jagd und Bauern) erstellt.



QR-Code scannen und diese Seite offline speichern, mit Freunden teilen und mehr.

<https://s.et4.de/Rwgcd>

Quelle: destination.one

ID: t_100270372

Zuletzt geändert am 14.05.2024, 00:44

Merkmale:

Informationen

Einkehrmöglichkeit, Rundweg

Startpunkt:

Parkplatz Kolbensesselbahn, Oberammergau

Zielpunkt:

Parkplatz Kolbensesselbahn, Oberammergau

Wegbeschreibung:

Der Aufstieg zur **Kolbensattelhütte** ist nicht zu verfehlen, da Sie einfach dem **ausgeschilderten Skitourenlehrpfad** folgen müssen, welcher am oberen **Stufenparkplatz am Kolbensattel in Oberammergau** beginnt.

Dieser schlängelt sich meist am **Rande der Piste** nach oben. Bitte laufen Sie immer direkt neben der Aufstiegsspur der Skitourengeher, um die Spuranlage nicht zu zerstören. Im oberen Teil nach dem **Tunnel** geht die Tour hin und wieder durch den **Bergwald**.

Der Abstieg erfolgt über die gleiche Route wie der Aufstieg.

Sicherheitshinweise:

Bitte beachten Sie **IMMER den Lawinenlagebericht**: www.lawinenwarndienst-bayern.de

Im Notfall verständigen Sie bitte die nächstgelegene Rettungsleitstelle. Unabhängig vom Standort erreichen Sie diese deutschlandweit unter der Telefonnummer 112.

Ausrüstung:

Mit der perfekten Ausrüstung wird Ihr persönlicher Wintertag im **Naturpark Ammergauer Alpen** unvergesslich. Das passende Winterequipment wie Grödeln (Spikes für Wanderschuhe), Wanderstöcke, Schneeschuhe, Schlitten oder Langlaufski können Sie in unseren Verleihstationen ausleihen:

Tourist-Info Bad Bayersoien

Adresse: Dorfstr. 45 - 82435 Bad Bayersoien

Tel.: +49 8845 7030 620

Drahtesel Verleih Lukas Spindler/ Sporthaus Mühlstraßer

Adresse: Theaterstraße 2 - 82487 Oberammergau

Tel.: +49 172 7228493

www.sport-muehlstrasser.de

www.bikeverleih-oberammergau.de

Sportzentrale Papistock

Adresse: Bahnhofstraße 6a, 82487

Tel.: +49 8822 4178

www.sportzentrale-papistock.de

Tipp des Autors:

Genießen Sie auf der Sonnenterrasse der Kolbensattelhütte bayerische Schmankerl. Wem es hier gut gefällt kann hier noch länger verweilen und den Abstieg bequem mit der Kolbensattelbahn machen.

Anfahrt:

A95, B23 über Ettal nach Oberammergau

Parken:

Parkplatz Kolbensesselbahn, Oberammergau

großer, kostenloser Alternativparkplatz

Parkplatz Süd/ Festplatz

Öffentliche Verkehrsmittel:

Bushaltestelle: Oberammergau, Bahnhof

9606 Garmisch-Partenkirchen - Oberammergau - Wieskirche - Füssen

9622 Oberammergau - Ettal - Linderhof (Schloss)

Zughaltestelle: Oberammergau Bahnhof

Murnau - Oberammergau

Gäste der Ammergauer Alpen Region fahren mit der elektronischen Gästekarte bzw. der KönigsCard kostenlos mit dem Bus und Bahn

e-Car-Sharing im Naturpark Ammergauer Alpen

Karte/Karten:

Kartenmaterial erhalten Sie in den Tourist-Informationen vor Ort.

Weitere Infos / Links:

Prospektmaterial ansehen und/oder bestellen



Skitour Kolbensattel - © Thorsten Unseld, AktivArena am Kolben CC Matthias Fend



Skitour Kolbensattel - © Thorsten Unseld, Best of Winter CC Thomas Bichler

