

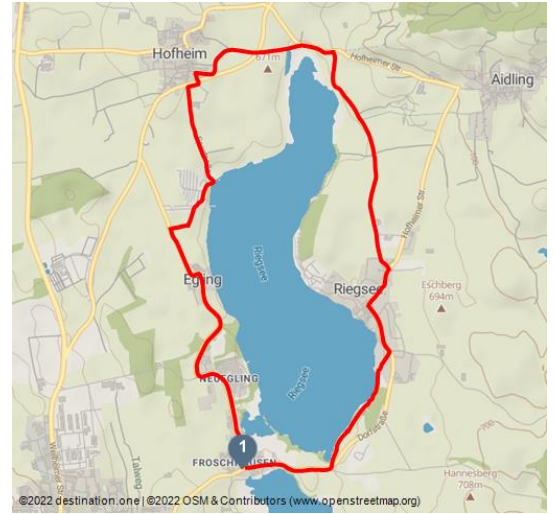


Wanderung - Riegsee-Rundweg

Wanderung



Wanderung - Riegsee-Rundweg - Spiegelung des Wettersteingebirges im Riegsee - © Simon Bauer, Jörg Lutz, Joerg Lutz



Tourdaten:

leicht
Schwierigkeit

8,7 km
Distanz

2 h 40 min
Dauer

5 m
Höhenmeter
(aufsteigend)

73 m
Höhenmeter
(absteigend)

725 m
Höchster Punkt

652 m
Niedrigster Punkt



Empfohlene Jahreszeiten:

JAN	FEB	MRZ	APR	MAI	JUN
JUL	AUG	SEP	OKT	NOV	DEZ

Der Riegsee-Rundweg hat mit seinen Bademöglichkeiten in einem von Bayerns wärmsten Seen, seinem Vogelschutzgebiet, den schönen Kirchen, die allemal einen Blick ins Innere wert sind, der Alpaca-Farm in Riegsee und seinen Ausblicken auf die Berge vieles zu bieten.

Merkmale:

Informationen

Einkehrmöglichkeit, Rundweg

Startpunkt:

Bewertungen:

★★★★☆ Panorama

Adresse:

82418 Murnau am Staffelsee

Autor:

Simon Bauer

Organisation:

Das Blaue Land
<http://www.dasblauland.de/>

Froschhausen

Zielpunkt:

Froschhausen

Wegbeschreibung:

Die gemütliche, wenig anstrengende, auch wenig schattige Tour beginnt in Murnaus Ortsteil Froschhausen an der St. Leonhardikirche, wo sich alljährlich im November hunderte von Reiter und Pferde zur Leonhardifahrt efinden, um ihre Tiere segnen zu lassen.

Zunächst führt die Strecke auf einer Teerstraße nach Egling, bald geht es über einen Feldweg durch den Campingplatz Brugger hindurch zu einem schönen Badeplatz und dann über Hofheim und am Vogelschutzgebiet vorbei weiter nach Riegsee. Immer in Seenähe genießt der Wanderer die schöne Landschaft mit seinen vielfältigen Eindrücken. Auf dem Weg zurück nach Froschhausen führt die Route direkt am Ufer des Riegsees und später am Froschhauser See vorbei, und bietet so beste Möglichkeiten zur weiteren kurzen Abkühlung oder aber einem erholsamen Badestopp.

Sicherheitshinweise:

Im Notfall verständigen Sie bitte die nächstgelegene Rettungsleitstelle. Unabhängig vom Standort erreichen Sie diese deutschlandweit unter der Telefonnummer 112.

Die von uns beschriebenen Wander- und Radwege dienen primär der Waldbewirtschaftung, ihre Benutzung erfolgt auf eigene Gefahr (§ 14 Abs. 1 BWaldG).

Tipp des Autors:

Im Sommer ist ein Sprung in den Riegsee Pflicht - also Badesachen einpacken!

Anfahrt:

Von München über die A95 und St2062 sowie von Garmisch-Partenkirchen über die B2

Öffentliche Verkehrsmittel:

Bushaltestelle: Froschhausen

Buslinien:

9620 Murnau - Riegsee - Aidling - Murnau

9631 Murnau - Obersöchering / Uffing - Eglfing

Gäste der Region "Das Blaue Land" sowie der "Ammergauer Alpen" nutzen mit der elektronischen Gästekarte bzw. der KönigsCard eine Vielzahl an Buslinien sowie die Zuglinien von Murnau nach Oberammergau sowie von Uffing nach



QR-Code scannen und diese Seite offline speichern, mit Freunden teilen und mehr.

<https://s.et4.de/Dfb-c>

Quelle: destination.one

ID: t_100270378

Zuletzt geändert am 24.10.2023, 01:09

Garmisch-Partenkirchen kostenlos. Weitere Informationen erhalten Sie unter:
<https://www.dasblaueLand.de/Service/mobil>

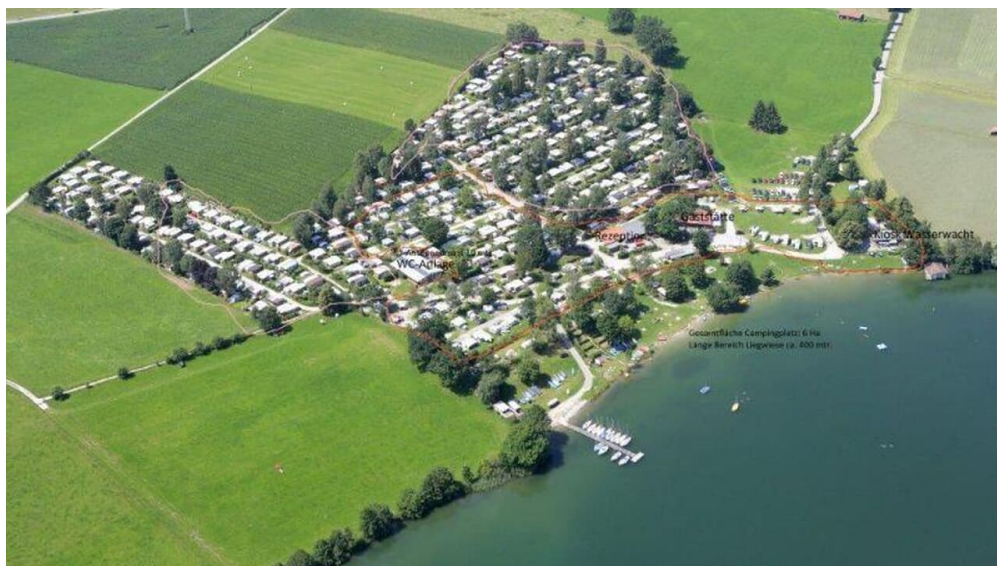
Karte/Karten:

Kartenmaterial erhalten Sie in den Tourist-Infos sowie in den Gemeindeverwaltungen im Blauen Land. Gerne können Sie Prospekte über unser Prospektbestellungstool unter www.dasblaueLand.de bestellen.

Weitere Infos / Links:

Unterkunft im Blauen Land finden


Prospekte bestellen



Wanderung - Riegsee-Rundweg - Campingplatz Brugger - © Simon Bauer, Campingplatz Brugger



Wanderung - Riegsee-Rundweg - Panoramablick - © Simon Bauer, Jörg Lutz



Wanderung - Riegsee-Rundweg - Morgenlicht am Riegsee - © Simon Bauer, Jörg Lutz, Joerg Lutz



Wanderung - Riegsee-Rundweg - Der Riegsee aus der Luft - © Simon Bauer, Tourist-Information Murnau

