

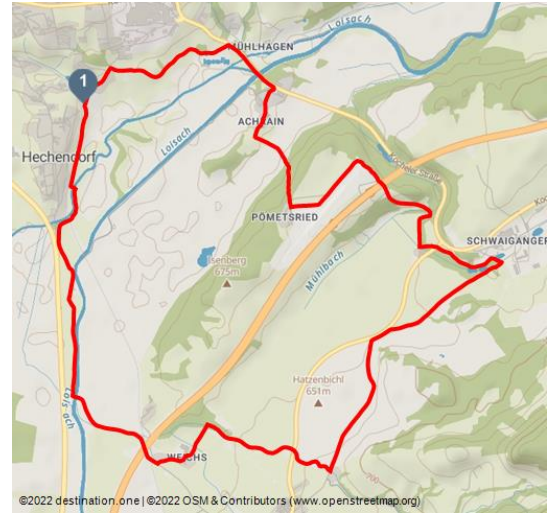


Rundwanderung nach Schwaiganger

Wanderung




Pferde auf dem Gestüt Schwaiganger - © Simon Bauer, Gestüt Schwaiganger




Tourdaten:



leicht
Schwierigkeit


12,1 km
Distanz


3 h 20 min
Dauer


119 m
Höhenmeter
(aufsteigend)


119 m
Höhenmeter
(absteigend)


667 m
Höchster Punkt


617 m
Niedrigster Punkt



Empfohlene Jahreszeiten:

JAN	FEB	MRZ	APR	MAI	JUN
JUL	AUG	SEP	OKT	NOV	DEZ

Die Tour beginnt am Parkplatz Ludwigsbad am Seidlpark und führt zunächst an der Bahnlinie entlang Richtung Süden nach Hechendorf.

Merkmale:

Informationen

Einkehrmöglichkeit, Rundweg

Wegbeschreibung:

Vom Parkplatz Seidlpark beim Gebäudekomplex "Deutscher Orden" führt dieser landschaftlich besonders reizvolle Weg zunächst nach Süden über Hechendorf,

Bewertungen:

★★★☆☆ Panorama
★☆☆☆☆ Kondition

Adresse:

82418 Murnau a. Staffelsee

Autor:

Simon Bauer

Organisation:

Das Blaue Land
<http://www.dasblauland.de/>

wobei hier über eine Fußgängerbrücke die Ramsach überquert wird. Im weiteren Verlauf entlang der Loisach erreicht man die Weichser Brücke. Der Weg führt dann über den Ortsteil "Weichs" entlang der Laine bis zum Fieberkircherl nahe Ohlstadt. Von dort geht es dann dirket nach Schwaiganger.

Das Gestüt ist Eigentum des Freistaates Bayern und hat auf 1.150 ha Fläche viele Zucht- und Versuchsaufgaben für Pferde, aber auch für Schafe und Rinder. Der Pferdebestand beträgt etwa 420 Tiere der Rassen Kaltblut, Warmblut und Haflinger, davon 60 wertvolle Zuchthengste. Führungen finden während der Saison dienstags, mittwochs und donnerstags jeweils um 13:30 Uhr und um 15:00 Uhr statt.

Im weiteren Verlauf ist auf dem alten Weiler Pömetsried der neu entstandene Segelflugplatz zu besichtigen. Der Flugbetrieb lädt auf verschiedenen Ruhebänken zum Verweilen ein, nicht zu vergessen ist der hier grandiose Blick auf das Wettersteinmassiv mit der Zugspitze. Wanderer sind vom Segelfliegerverein herzlich willkommen, bitte beachten sie die Wegführung und dei Hinweisschilder. Über einen steilen Abhang erreichen wir das Moos bei "Achrain", hier wurde zur Überquerung ein Schwimmsteg errichtet, der die verschiedenen Wasserhöhen ausgleicht. HINWEIS: AKTUELL BEFINDET SICH DER WEG DURCH DAS MOOS IN EINEM SEHR SCHLECHTEN ZUSTAND! Vorsicht ist geboten beim erneuten Überqueren von Loisach und Ramsach auf der Straßenbrücke der Strecke Murnau -Kochel. Vorbei an der Kläranlage haben wir noch einmal die gesamte Gebirgskette vom Heimgarten über Estergebirge, Wettersteinmassiv bis zum Ammergebirge vor Augen und kehren zurück zum Ausgangspunkt Seidlpark.

Sicherheitshinweise:

Im Notfall verständigen Sie bitte die nächstgelegene Rettungsleitstelle. Unabhängig vom Standort erreichen Sie diese deutschlandweit unter der Telefonnummer 112.

Die von uns beschriebenen Wander- und Radwege dienen primär der Waldbewirtschaftung, ihre Benutzung erfolgt auf eigene Gefahr (§ 14 Abs. 1 BWaldG).

Anfahrt:

Von München über die A95 und St2062 sowie von Garmisch-Partenkirchen über die B2

Parken:

Parkplatz am Seidlpark

Öffentliche Verkehrsmittel:

Bushaltestelle: Murnau Seidlstraße

Buslinien in und durch Murnau:

9601 Weilheim - Huglfing - Uffing - Murnau



QR-Code scannen und diese Seite offline speichern, mit Freunden teilen und mehr.

<https://s.et4.de/Ywgcd>

Quelle: destination.one

ID: t_100270382

Zuletzt geändert am 28.10.2023, 01:56

9607 Murnau - Ohlstadt - Ettal und zurück (Bemerkung: Betrieb nur Samstag an Schultagen der Klosterschule Ettal!)

9611 Kochel - Schlehdorf - Großweil - Ohlstadt - Murnau (Bemerkung: Das Freilichtmuseum Glentleiten wird nur von April bis Oktober bedient!)

9620 Murnau - Riegsee - Aidling - Murnau

9621 Murnau - Seehausen - Grafenaschau

9631 Murnau - Obersöchering / Uffing - Eglfing

9641 Murnau - Seehausen - Uffing - Kirnberg

Zughaltestelle: Murnau Bahnhof und Murnau Ort (Strecke Murnau - Oberammergau)

Murnau Bahnhof (Strecke München - Murnau - Garmisch-Partenkirchen)

Gäste der Region "Das Blaue Land" sowie der "Ammergauer Alpen" nutzen mit der elektronischen Gästekarte bzw. der KönigsCard eine Vielzahl an Buslinien sowie die Zuglinien von Murnau nach Oberammergau sowie von Uffing nach Garmisch-Partenkirchen kostenlos. Weitere Informationen erhalten Sie unter: <https://www.dasblaueLand.de/Service/mobil>

Karte/Karten:

Kartenmaterial erhalten Sie in den Tourist-Infos sowie in den Gemeindeverwaltungen im Blauen Land. Gerne können Sie Prospekte über unser Prospektbestellungstool unter www.dasblaueLand.de bestellen.

Weitere Infos / Links:

[Unterkunft im Blauen Land finden](#)

[Prospekte bestellen](#)



Fußgängerzone Murnau - © Simon Bauer, Foto Stoess



Schwaiganger von oben - © Simon Bauer, Gestüt Schwaiganger



Murnau von oben - © Simon Bauer, Tourist Information Murnau



Wanderer auf dem Weg - © Simon Bauer, Marc Gilsdorf

