

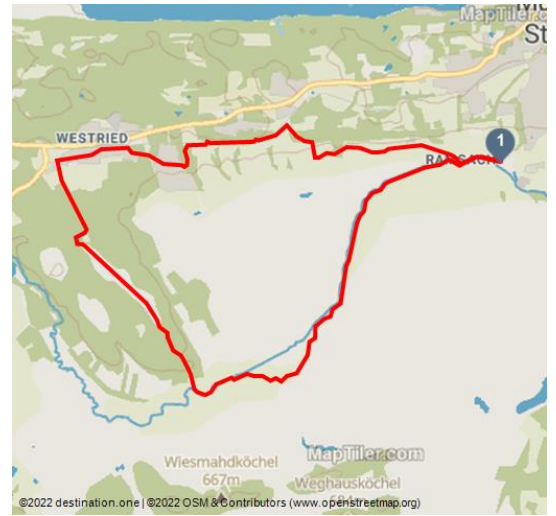


Wanderung - Moos-Rundweg

Wanderung





Bohlenweg im Murnauer Moos - © Simon Bauer, Das Blaue Land




Tourdaten:



leicht
Schwierigkeit


12,1 km
Distanz


3 h
Dauer


104 m
Höhenmeter
(aufsteigend)


104 m
Höhenmeter
(absteigend)


688 m
Höchster Punkt


621 m
Niedrigster Punkt



Empfohlene Jahreszeiten:

JAN	FEB	MRZ	APR	MAI	JUN
JUL	AUG	SEP	OKT	NOV	DEZ

Kaum eine Tour um Murnau am Staffelsee bietet mehr Einblicke in eine intakte Natur als der bekannte und beliebte Moos-Rundweg.

Ob Raubwürger, Wachtelkönig oder Kreuzotter, ob fleischfressender Sonnentau, Sibirische Schwertlilie, Wanzen-Knabenkraut oder Karlszepter, im Murnauer Moos - dem größten zusammenhängenden und weitgehend ursprünglichen Moorgebiet Mitteleuropas herrscht noch ein großer Reichtum an Pflanzen- und Tierarten, die es woanders schon lange nicht mehr gibt. Im Murnauer Moos verbinden sich großflächig Streuwiesen, Nieder- und Übergangsmoore, Quelltrichter, Altwasser und Restseen mit voll ausgebildeten Hochmooren zu einem Komplex von Lebensräumen mit vielen seltenen und gefährdeten Arten.

Bewertungen:

- ★★★★☆ Panorama
- ★☆☆☆☆ Kondition

Adresse:

82418 Murnau am Staffelsee

Autor:

Simon Bauer

Organisation:

Das Blaue Land
<http://www.dasblauland.de/>



QR-Code scannen und diese Seite offline speichern, mit Freunden teilen und mehr.

<https://s.et4.de/6wgcd>

Merkmale:

Informationen

Einkehrmöglichkeit, Rundweg

Startpunkt:

Wanderparkplatz Murnauer Moos in der Ramsachstraße

Zielpunkt:

Wanderparkplatz Murnauer Moos in der Ramsachstraße

Wegbeschreibung:

Ausgehend vom Georgskircherl, auch "Ähndl" genannt, der im 8. Jahrhundert erbauten und somit eine der ältesten Kirchen im Staffelsee-Gebiet, führt die Wanderung entlang von Ramsach und Lindach, immer mit Blick auf die ans Moos grenzende Bergkette, um dann nach rechts abzweigend auf einem Bohlensteig mit Rasthütte mitten im Moor nähere Einblicke in die Tier- und Pflanzenwelt zu bekommen.

Für Wanderer, die unterwegs gerne einkehren, empfehlen wir, nicht die Abzweigung zu gehen, sondern den Weg geradeaus fortzusetzen. Die Sonnenterrasse (Moor- und Bergblick) und guter Kuchen im Café Habersetzer belohnen den Mehraufwand des Abstechers nach Grafenaschau.

In Westried angelangt, folgen Sie der Graf-Alban-Straße nach rechts und dann der Moosrainer Straße. Gehen Sie die zweite Abzweigung entlang nach links und Sie kommen wieder auf einen Fußweg, der Sie alsbald entlang der Bahnlinien auf einem schönen Höhenrücken in Richtung Osten führt. Nach der zweiten Überquerung der Bahnlinie, folgen Sie dem Weg nach rechts und daraufhin gleich wieder nach links.

Nun gelangen Sie zurück in Richtung Ähndl und können die Kirche besichtigen oder im Schatten der Kastanien des angrenzenden Biergartens bzw. auf der Sonnenterrasse des Hotel Alpenhof einkehren.

Sicherheitshinweise:

Im Notfall verständigen Sie bitte die nächstgelegene Rettungsleitstelle. Unabhängig vom Standort erreichen Sie diese deutschlandweit unter der Telefonnummer 112.

Die von uns beschriebenen Wander- und Radwege dienen primär der Waldbewirtschaftung, ihre Benutzung erfolgt auf eigene Gefahr (§ 14 Abs. 1 BWaldG).

Anfahrt:

Quelle: destination.one

ID: t_100270385

Zuletzt geändert am 11.05.2024, 00:57

Mit dem Zug: Bis Murnau Bahnhof. Von dort aus halten Sie sich südlich in Richtung Kultur- und Tagungszentrum. Dort angekommen durchqueren Sie den Kulturpark und wandern vom Münter-Haus zur Kottmüller Allee. Gehen Sie nach links in Richtung Lourdes-Grotte. Vorbei am Alpenhof Murnau gelangen Sie nach rechts auf die Ramsachstraße und erreichen schon bald den Ausgangspunkt der Wanderung. Wegstrecke bis zum Ausgangspunkt: ca. 2,5 km

Mit dem Bus: Von der Haltestelle Murnau Burggraben aus gehen Sie in Richtung Münter Haus zur Kottmüller-Allee. Gehen Sie nach links in Richtung Lourdes-Grotte. Vorbei am Alpenhof Murnau gelangen Sie nach rechts auf die Ramsachstraße und erreichen schon bald den Ausgangspunkt der Wanderung. Wegstrecke bis zum Ausgangspunkt: ca. 1,8 km

Mit dem Auto: Von München über die A95 und St2062 sowie von Garmisch-Partenkirchen über die B2 bis zum Parkplatz an der Ramsachstraße.

Parken:

Wanderparkplatz am Ramsach-Kircherl

Öffentliche Verkehrsmittel:

Omobi: Der Rufbus Omobi kann flexibel per App oder telefonisch nach individuellem Bedarf bestellt werden. Weitere Informationen unter:

<https://www.omobi.de/ortsbus-murnau>

RVO-Bus:

Bushaltestelle: Murnau Burggraben

Buslinien in und durch Murnau:

9601 Weilheim - Huglfing - Uffing - Murnau

9607 Murnau - Ohlstadt - Ettal und zurück (Bemerkung: Betrieb nur Samstag an Schultagen der Klosterschule Ettal!)

9611 Kochel - Schlehdorf - Großweil - Ohlstadt - Murnau (Bemerkung: Das Freilichtmuseum Glentleiten wird nur von April bis Oktober bedient!)

9620 Murnau - Riegsee - Aidling - Murnau

9621 Murnau - Seehausen - Grafenaschau

9631 Murnau - Obersöchering / Uffing - Eglfing

9641 Murnau - Seehausen - Uffing - Kirnberg

Zughaltestelle: Murnau Bahnhof und Murnau Ort (Strecke Murnau - Oberammergau)

Murnau Bahnhof (Strecke München - Murnau - Garmisch-Partenkirchen)

Gäste der Region "Das Blaue Land" sowie der "Ammergauer Alpen" nutzen mit der elektronischen Gästekarte bzw. der KönigsCard eine Vielzahl an Buslinien sowie die Zuglinien von Murnau nach Oberammergau sowie von Uffing nach Garmisch-Partenkirchen kostenlos. Weitere Informationen erhalten Sie unter: <https://www.dasblaueLand.de/Service/mobil>

Karte/Karten:

Kartenmaterial erhalten Sie in den Tourist-Infos sowie in den Gemeindeverwaltungen im Blauen Land. Gerne können Sie Prospekte über unser Prospektbestellungstool unter www.dasblaueLand.de bestellen.

Weitere Infos / Links:

Unterkunft im Blauen Land finden

Prospekte bestellen



Das Ramsachkircherl am Murnauer Moos - © Thorsten Günthert, Das Blaue Land

