



## Wanderung - Schwaigrohr-Rundweg

Wanderung




Das Blaue Land





### Tourdaten:


  
leicht  
Schwierigkeit

  
3,7 km  
Distanz

  
1 h 10 min  
Dauer

  
83 m  
Höhenmeter  
(aufsteigend)

  
95 m  
Höhenmeter  
(absteigend)

  
745 m  
Höchster Punkt

  
662 m  
Niedrigster Punkt



Diese Tour führt Sie durch einen Zauberwald vorbei an Blumenwiesen bis hin zu einem Gebirgsbach.

### Merkmale:

#### Informationen

Einkehrmöglichkeit, Rundweg, Barrierefrei

### Startpunkt:

Parkplatz westl. Fußballplatz Grafenasthau

### Zielpunkt:

Parkplatz westl. Fußballplatz Grafenasthau

### Wegbeschreibung:

Dieser genussvolle Wanderweg am Fuße des Hinteren Hörnle (1538 m) führt durch einen Zauberwald, vorbei an überdachten Rastplätzen, durch

### Bewertungen:

★★★★☆ Panorama

### Adresse:

82445 Schwaigen

### Autor:

Ammergauer Alpen GmbH

### Organisation:

Das Blaue Land  
<http://www.dasblauland.de/>

blumenbewachsene Wiesen, über einen rauschenden Gebirgsbach. Der moosige Untergrund wird auf einem Bohlenweg überwunden. Am Ausgangspunkt in Grafenaschau lädt das Cafe Habersetzer zur Einkehr (auf Öffnungszeiten achten).



QR-Code scannen und diese Seite offline speichern, mit Freunden teilen und mehr.

<https://s.et4.de/BDZ8c>

### Sicherheitshinweise:

Im Notfall verständigen Sie bitte die nächstgelegene Rettungsleitstelle. Unabhängig vom Standort erreichen Sie diese deutschlandweit unter der Telefonnummer 112.

Die von uns beschriebenen Wander- und Radwege dienen primär der Waldbewirtschaftung, ihre Benutzung erfolgt auf eigene Gefahr (§ 14 Abs. 1 BWaldG).

---

Quelle: destination.one

ID: t\_100270399

Zuletzt geändert am 03.01.2023, 04:04

### Anfahrt:

Von München über die A95 und St2062 sowie von Garmisch-Partenkirchen über die B2 und die St2062

### Parken:

Wanderparkplatz am Sportplatz

### Öffentliche Verkehrsmittel:

Bushaltestelle: Grafenaschau Birkenallee

Buslinie:

9621 Murnau - Seehausen - Grafenaschau

Gäste der Region "Das Blaue Land" sowie der "Ammergauer Alpen" nutzen mit der elektronischen Gästekarte bzw. der KönigsCard eine Vielzahl an Buslinien sowie die Zuglinien von Murnau nach Oberammergau sowie von Uffing nach Garmisch-Partenkirchen kostenlos. Weitere Informationen erhalten Sie unter: <https://www.dasblaueLand.de/Service/mobil>

### Karte/Karten:

Kartenmaterial erhalten Sie in den Tourist-Infos sowie in den Gemeindeverwaltungen im Blauen Land. Gerne können Sie Prospekte über unser Prospektbestellungstool unter [www.dasblaueLand.de](http://www.dasblaueLand.de) bestellen.

### Weitere Infos / Links:

Unterkunft im Blauen Land finden

Prospekte bestellen

