



Radtour - Murnau - Bad Kohlgrub








Radfahren



Radtour - Staffelsee-Murnauer Moos - Blick auf das Murnauer Moos - © Das Blaue Land / Simon Bauer



Tourdaten:

 leicht Schwierigkeit	 35,3 km Distanz	 3 h Dauer	 283 m Höhenmeter (aufsteigend)
 281 m Höhenmeter (absteigend)	 841 m Höchster Punkt	 621 m Niedrigster Punkt	



Empfohlene Jahreszeiten:

JAN	FEB	MRZ	APR	MAI	JUN
JUL	AUG	SEP	OKT	NOV	DEZ

Große Runde um den Staffelsee. Diese Tour ist mit Trekkingbikes problemlos zu bewältigen, da sie auf asphaltierten Wegen und Forststrassen verläuft.

Merkmale:

Informationen

Einkehrmöglichkeit, Rundweg, Barrierefrei

Startpunkt:

Bewertungen:

- ★★★☆☆ Panorama
- ★☆☆☆☆ Kondition

Adresse:

82418 Murnau a. Staffelsee

Autor:

Ammergauer Alpen GmbH

Organisation:

Das Blaue Land
<http://www.dasblauland.de/>

Kultur- und Tagungszentrum Murnau

Zielpunkt:

Kultur- und Tagungszentrum Murnau

Wegbeschreibung:

Vom Kultur- und Tagungszentrum radeln Sie über die Bahnhofstrasse nach Riedhausen. Im weiteren Verlauf der Tour fahren Sie entlang der Bahnstrecke nach Uffing. Der Weg verläuft oberhalb des Staffelsees und man hat einen tollen Blick auf das Blaue Land. In Uffing überqueren wir die Ach und folgen den Schildern nach Harberg. In einem ständigen Auf und Ab geht es nach Brand. Ein Teil der Strecke führt nun auf Schotter und durch den Wald. Vor Bad Kohlgrub wird das Gelände wieder offener. Mit Blick auf das Hörnle gelangt man nach Bad Kohlgrub. Von dort geht es in schneller Fahrt entlang des Lindbachs in Richtung Grafenaschau. Nachdem Sie den Sportplatz von Grafenaschau passiert haben, radeln Sie einige Meter auf der Aschauer Straße um dann vor der Brücke rechts auf die Schotterstraße entlang des Lindbachs durch das Murnauer Moos zu radeln. Über diesen Weg erreichen Sie das Ramsachkircherl mit angrenzendem Biergarten. Vom sogenannten "Ähndl" aus sind es nur noch wenige Höhenmeter bis zum Ausgangspunkt der Tour.

Sicherheitshinweise:

Bitte nehmen Sie immer **Rücksicht auf Fußgänger und Wanderer**. Machen Sie sich **rechtzeitig bemerkbar, reduzieren Sie die Geschwindigkeit** und steigen auf engen Wegen ab und schieben das Fahrrad. **Wir appellieren für ein respektvolles Miteinander von Wanderern und Radfahrern.**

Im Notfall verständigen Sie bitte die nächstgelegene Rettungsleitstelle. Unabhängig vom Standort erreichen Sie diese deutschlandweit unter der Telefonnummer 112.

Die von uns beschriebenen Wander- und Radwege dienen primär der Waldbewirtschaftung, ihre Benutzung erfolgt auf eigene Gefahr (§ 14 Abs. 1 BWaldG).

Ausrüstung:

Um eine reibungslose Radtour durch die Ammergauer Alpen zu garantieren empfehlen wir Ihnen folgende Ausrüstung:

- Fahrradhelm
- Handschuhe
- Kurze oder lange Radlerhose
- Kurzes oder langes Trikot
- Regenjacke
- Gute Schuhe evtl. mit Klick
- Sonnenbrille
- Trinksystem
- Verpflegung
- Erste-Hilfe-Set
- GPS-Gerät + zweiter Satz Batterien
- Aktuelle Karte (Maßstab 1:50 000)
- Ersatzschlauch, Pumpe
- Werkzeug



QR-Code scannen und diese Seite offline speichern, mit Freunden teilen und mehr.

<https://s.et4.de/V4s8c>

Quelle: destination.one

ID: t_100270404

Zuletzt geändert am 03.01.2023, 04:04

- Fotoapparat
- Geld

Anfahrt:

Von München über die A95 und St2062 sowie von Garmisch-Partenkirchen über die B2

Parken:

Parkplätze nahe Kultur- und Tagungszentrum

Öffentliche Verkehrsmittel:

Bushaltestelle: Murnau Postamt

Buslinien in und durch Murnau:

9601 Weilheim - Huglfing - Uffing - Murnau

9607 Murnau - Ohlstadt - Ettal und zurück (Bemerkung: Betrieb nur Samstag an Schultagen der Klosterschule Ettal!)

9611 Kochel - Schlehdorf - Großweil - Ohlstadt - Murnau (Bemerkung: Das Freilichtmuseum Glentleiten wird nur von April bis Oktober bedient!)

9620 Murnau - Riegsee - Aidling - Murnau

9621 Murnau - Seehausen - Grafenaschau

9631 Murnau - Obersöchering / Uffing - Eglfing

9641 Murnau - Seehausen - Uffing - Kirnberg

Zughaltestelle: Murnau Bahnhof und Murnau Ort (Strecke Murnau - Oberammergau)

Murnau Bahnhof (Strecke München - Murnau - Garmisch-Partenkirchen)

Gäste der Region "Das Blaue Land" sowie der "Ammergauer Alpen" nutzen mit der elektronischen Gästekarte bzw. der KönigsCard eine Vielzahl an Buslinien sowie die Zuglinien von Murnau nach Oberammergau sowie von Uffing nach Garmisch-Partenkirchen kostenlos. Weitere Informationen erhalten Sie unter: <https://www.dasblaueLand.de/Service/mobil>

Karte/Karten:

Kartenmaterial erhalten Sie in den Tourist-Infos sowie in den Gemeindeverwaltungen im Blauen Land. Gerne können Sie Prospekte über unser Prospektbestellungstool unter www.dasblaueLand.de bestellen.

Weitere Infos / Links:

Unterkunft im Blauen Land finden

Prospekte bestellen



Radtour - Staffelsee-Murnauer Moos - Blick auf den Staffelsee - © Das Blaue Land / Simon Bauer

