

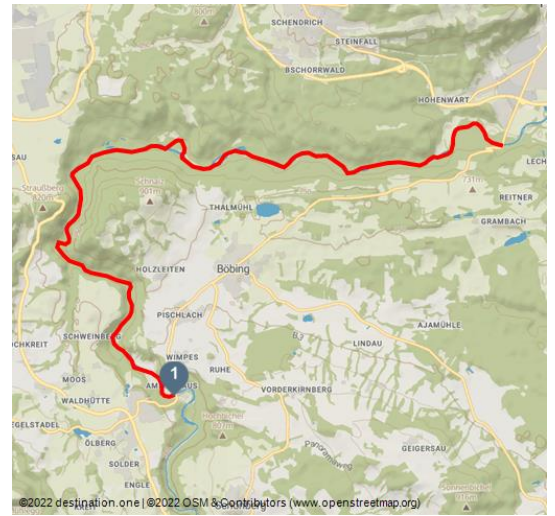


Kajaktour - Ammer

Bootswandern



Ammer - © Thorsten Unsel, Thorsten Unsel



Tourdaten:

leicht Schwierigkeit	14,8 km Distanz	2 h 31 min Dauer	89 m Höhenmeter (absteigend)
684 m Höchster Punkt	595 m Niedrigster Punkt		



Empfohlene Jahreszeiten:

JAN	FEB	MRZ	APR	MAI	JUN
JUL	AUG	SEP	OKT	NOV	DEZ

Bewertungen:

- ★★☆☆☆ Panorama
- ★☆☆☆☆ Kondition

Leichte Tour auf der Ammer durch eine schöne Waldschlucht.

Die Etappe von Rottenbuch zur Böbinger Brücke durch eine schöne Waldschlucht ist auch für Einsteiger geeignet.

Das Befahren der Ammer ist auf diesem Abschnitt nur:

vom 01. Mai bis 15. Oktober erlaubt

In dieser Zeit gelten folgende Einschränkungen:

- Befahren nur ab einem Abflusswert von mindestens 6³m/s am Pegel Peißenberg
- Befahren nur zw. 09:00 - 17:30 Uhr

Adresse:

82401 Rottenbuch

Autor:

Thorsten Unsel

Organisation:

Ammergauer Alpen GmbH
<http://www.ammergauer-alpen.de/>

- Anlanden und Betreten der Ufer, Inseln und Kiesbänke nur in Notfällen und an den ausgewiesenen Ein- und Aussetzstellen sowie Rastplätzen
- Inseln und Kiesbänke sind zügig im Hauptstrom zu passieren. In Kehrwassern und Walzen darf nicht geübt werden
- Boote dürfen nicht mit mehr als zwei Personen besetzt sein
- Rafting- und Schlauchbootfahrten sind untersagt (Ausnahme: wildwassertaugliche Schlauchkanadier)
- Gewerbliche Fahrten, Fahrten zu Schulungszwecken und Gruppenfahrten von mehr als fünf Booten sind untersagt



QR-Code scannen und diese Seite offline speichern, mit Freunden teilen und mehr.

<https://s.et4.de/G4Pnd>

Quelle: destination.one

ID: t_100270419

Zuletzt geändert am 03.01.2023, 04:04

Merkmale:

Informationen

Barrierefrei

Startpunkt:

Brücke, Rottenbuch

Zielpunkt:

Böbinger Brücke, Wörth/Peißenberg

Wegbeschreibung:

Dieser Abschnitt auf der Ammer ist auch für Wildwassereinsteiger geeignet. Er zieht sich durch die landschaftlich sehr reizvolle Waldschlucht und bietet schöne Kehrwasser und ein Wehr mit Rutsche als Highlight. Außer einigen kleinen Schwällen warten hier auf Sie keine nennenswerten Schwierigkeiten.

Für die Brotzeit können Sie an der überdachten Holzbrücke anlanden (in der Ammerschleife ca bei Halbzeit der Etappe). Nur hier darf gemäß Befahrungsregeln angelandet werden. Es folgt dann nach ca. 1 km das Peitinger Wehr.

Sicherheitshinweise:

Im Wasser liegende Bäume gehören zum Wildfluss Ammer. Eigenverantwortliche Vorsicht ist geboten.

Im **Notfall** verständigen Sie bitte die nächstgelegene Rettungsleitstelle. Unabhängig vom Standort erreichen Sie diese deutschlandweit unter der **Telefonnummer 112**.

Tipp des Autors:

Sie können diese Tour auch verlängern in dem Sie schon am **Kraftwerk Kammerl** bei **Saulgrub** einsteigen. Auf diesem Abschnitt hat die Ammer den **Charakter eines Wildflusses** und bietet als **Highlight den Ammerdurchbruch**.

Anfahrt:

A95, Murnau St 2062, über Bad Kohlgrub, Bad Bayersoien nach Rottenbuch

Parken:

Franz-von-Heeren-Straße, Rottenbuch

Parkplatz ist nicht kostenpflichtig

Parkdauer: keine Zeitbegrenzung


Öffentliche Verkehrsmittel:

Bushaltestelle: Rottenbuch Alte Post 9606 Garmisch-Partenkirchen - Oberammergau - Wieskirche - Füssen

Gäste der Ammergauer Alpen Region fahren mit der elektronischen Gästekarte bzw. der KönigsCard

Weitere Infos / Links:


Prospektmaterial ansehen und/oder bestellen



Ammer - © Thorsten Unsel, Thorsten Unsel



Ammer - © Thorsten Unsel, Thorsten Unsel



Ammer - © Thorsten Unsel, Thorsten Unsel



Ammer - © Thorsten Unsel, Thorsten Unsel

