



# Themenweg - Vogellehrpfad Bad Bayersoien

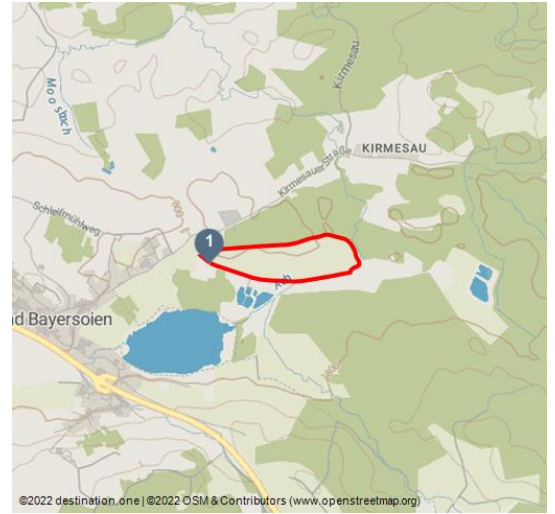
Thementouren

Lehrpfade/ -wege

Wanderung



Station auf dem Vogellehrpfad - © Gemeinde Bad Bayersoien, Roland E. Richter, Naturpark Ammergauer Alpen



## Tourdaten:

leicht  
Schwierigkeit

2,1 km  
Distanz

0 h 30 min  
Dauer

9 m  
Höhenmeter  
(aufsteigend)

6 m  
Höhenmeter  
(absteigend)

803 m  
Höchster Punkt

788 m  
Niedrigster Punkt

## Bewertungen:

★★☆☆☆ Panorama

★★☆☆☆ Kondition

## Adresse:

82435 Bad Bayersoien

## Autor:

Naturpark Ranger

## Organisation:

Naturpark Ammergauer Alpen  
<https://www.ammergauer-alpen.de/>

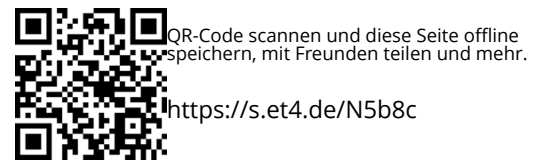
## Empfohlene Jahreszeiten:

JAN	FEB	MRZ	APR	MAI	JUN
JUL	AUG	SEP	OKT	NOV	DEZ

## Entdecken Sie die heimische Vogelwelt am Soier See.

Auf **sechs informativen Schautafeln** entlang dieses Themenweges erfahren Sie alles über die **Vogelwelt** am Soier See. Mit einem speziellen "TING"-Hörstift können Sie die Vogelstimmen erklingen lassen.

Diesen "TING"-Stift können Sie sich in der Tourist-Information in Bad Bayersoien und im Fischerhäusl am Soier See gegen Pfand **kostenlos** ausleihen.



QR-Code scannen und diese Seite offline speichern, mit Freunden teilen und mehr.

<https://s.et4.de/N5b8c>

Quelle: destination.one  
ID: t\_100270421  
Zuletzt geändert am 25.04.2024, 03:03

## Merkmale: Informationen

Kinderwagentauglich, Familienfreundlich, Einkehrmöglichkeit, Rundweg,  
Barrierefrei

### Startpunkt:

Wanderparkplatz beim Moorlehrpfad in Bad Bayersoien

### Zielpunkt:

Wanderparkplatz beim Moorlehrpfad in Bad Bayersoien

### Wegbeschreibung:

Sie parken am Parkplatz beim Moorlehrpfad am Soier See. Den Soier See im Rücken starten Sie mit Ihrer Erkundungstour nach links. An der nächsten Kreuzung wenden Sie sich rechts. Dort wandern Sie immer weiter bis Sie wieder an eine Kreuzung kommen. Hier halten Sie sich erneut rechts und kommen nach einigen Minuten wieder an Ihren Ausgangspunkt zurück.

### Sicherheitshinweise:

Im Notfall verständigen Sie bitte die nächstgelegene Rettungsleitstelle. Unabhängig vom Standort erreichen Sie diese deutschlandweit unter der **Telefonnummer 112**.

### Ausrüstung:

Willkommen in der **Naturpark Teststübchen!** Bei uns kannst Du Wanderstöcke, Tagesrucksäcke, Kinderkraxen und Grödeln namhafter Hersteller ausgiebig testen, bevor Du Dich für einen Kauf entscheidest. Lass Dich von unserem Team beraten, um das bestmögliche Outdoor-Abenteuer zu erleben. Unsere **Naturpark Teststübchen** findest Du in den Touristinformationen **Bad Bayersoien** und **Bad Kohlgrub** und im **Drahtesel Verleih Lukas Spindler** in Oberammergau.

Mehr Informationen: [www.ammergauer-alpen.de/teststuebchen](http://www.ammergauer-alpen.de/teststuebchen)

### Tipp des Autors:

Für die Erweiterung Ihres Ausfluges können Sie nach dem Besuch des Vogellehrpfades den **Barfußpfad** um den Soier See und den nahegelegenen **Moorlehrpfad** entdecken.

### Anfahrt:

A95, Murnau St 2062, über Bad Kohlgrub nach Bad Bayersoien

## Parken:

**Parkplatz Nordseite See / Panoramaweg, Bad Bayersoien**

## Öffentliche Verkehrsmittel:

Bushaltestelle: Eisplatz, Bad Bayersoien

9606 Garmisch-Partenkirchen - Oberammergau - Wieskirche - Füssen

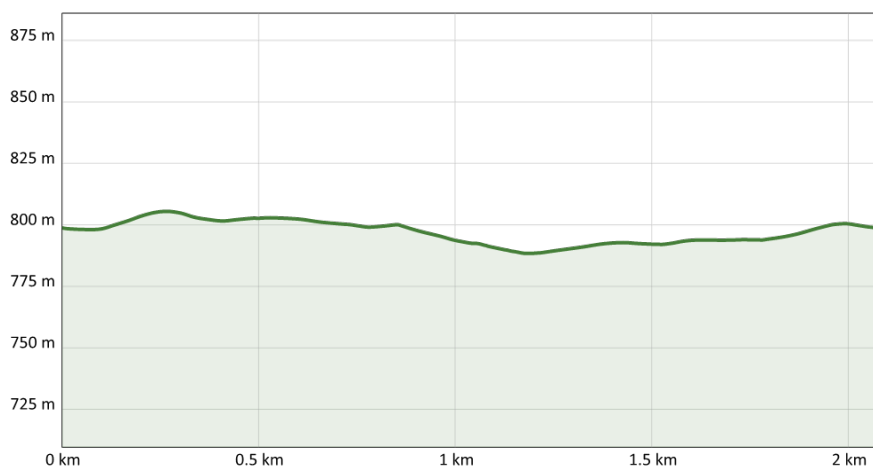
Gäste der Ammergauer Alpen Region fahren mit der elektronischen Gästekarte bzw. der KönigsCard kostenlos mit Bus und Bahn.

## Karte/Karten:

Kartenmaterial erhalten Sie in den Tourist-Informationen vor Ort.

## Weitere Infos / Links:

Prospektmaterial ansehen und/oder bestellen





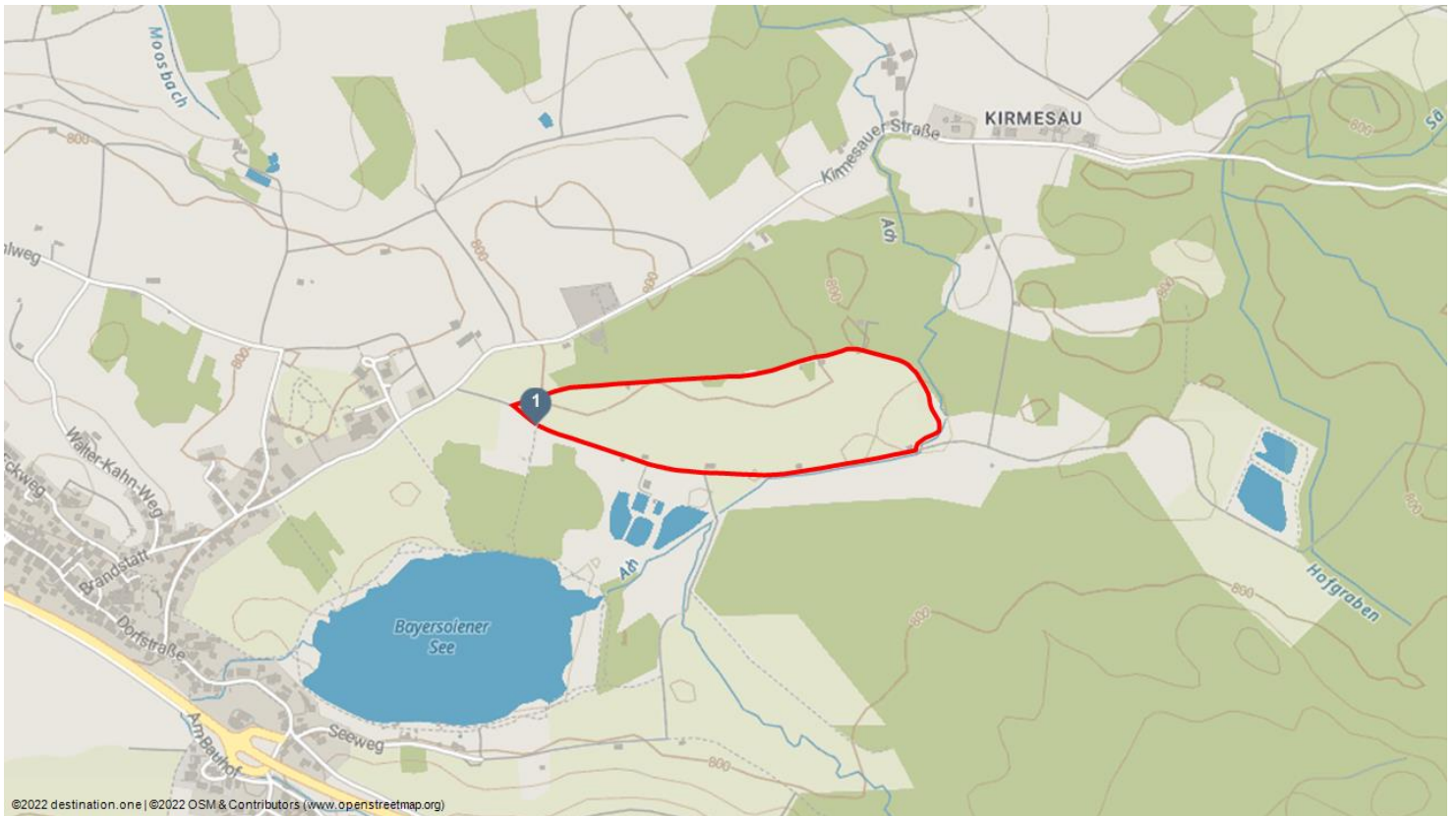
Vogellehrpfad Bad Bayersoien - © Ammergauer Alpen GmbH, Roland E. Richter, Naturpark Ammergauer Alpen



Modell einer Mönchsgrasmücke - © Ammergauer Alpen GmbH, Roland E. Richter, Naturpark Ammergauer Alpen



Auf dem Vogellehrpfad Bad Bayersoien - © Gemeinde Bad Bayersoien, Roland E. Richter, Naturpark Ammergauer Alpen



©2022 destination.one | ©2022 OSM & Contributors (www.openstreetmap.org)