

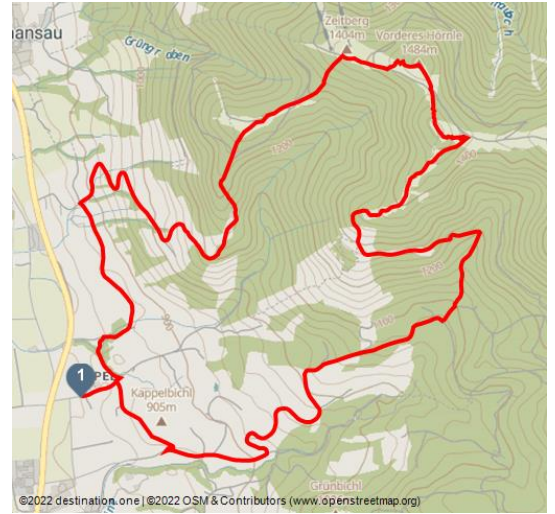


Bergtour - Hörnle-Alm Unterammergau

Bergtour



Hörnle-Alm - © Anton Brey, Ammergauer Alpen GmbH



Tourdaten:

medium
Schwierigkeit

12,1 km
Distanz

5 h 11 min
Dauer

693 m
Höhenmeter
(aufsteigend)

693 m
Höhenmeter
(absteigend)

1492 m
Höchster Punkt

840 m
Niedrigster Punkt

Empfohlene Jahreszeiten:

| | | | | | |
|-----|-----|-----|-----|-----|-----|
| JAN | FEB | MRZ | APR | MAI | JUN |
| JUL | AUG | SEP | OKT | NOV | DEZ |

Eine schöne und aussichtsreiche Bergtour auf dem Hörnle von Unterammergau aus.

Achtung Wildschutzgebiet vom 15.12 bis 30.04! Kein Aufstieg über den Mittleren Hörnle möglich. Alternative über die drei Marken!

Von der **Kappel** in Unterammergau aus geht es erstmal entlang des **Meditationsweges** hoch zur Gaststätte **Hörnle-Alm**. Vorbei am Mittleren Hörnle und dem Zeitberg erfolgt der Abstieg zurück zum Ausgangspunkt.

Merkmale: Informationen



Bewertungen:

★★★★★ Panorama

★★☆☆☆ Kondition

Adresse:

82497 Unterammergau

Autor:

Naturpark Ranger

Einkehrmöglichkeit, Rundweg

Startpunkt:

Wanderparkplatz Kappel, Unterammergau

Zielpunkt:

Wanderparkplatz Kappel, Unterammergau

Wegbeschreibung:

Unsere Empfehlung:

Nie mehr verlaufen - Wir empfehlen die kostenlose App "Zugspitz Region" u. a. mit GPX-Tracks zu allen Touren in der Region

Sicherheitshinweise:

Im **Notfall** verständigen Sie bitte die nächstgelegene Rettungsleitstelle. Unabhängig vom Standort erreichen Sie diese deutschlandweit unter der **Telefonnummer 112**.

Ausrüstung:

Willkommen in der **Naturpark Teststüb**n! Bei uns kannst Du Wanderstöcke, Tagesrucksäcke, Kinderkraxen und Grödeln namhafter Hersteller ausgiebig testen, bevor Du Dich für einen Kauf entscheidest. Lass Dich von unserem Team beraten, um das bestmögliche Outdoor-Abenteuer zu erleben. Unsere **Naturpark Teststüb**n findest Du in den Touristinformationen **Bad Bayersoien** und **Bad Kohlgrub** und im **Drahtesel Verleih Lukas Spindler** in Oberammergau

Mehr Informationen: www.ammergauer-alpen.de/teststueb

Tipp des Autors:

Einkehrmöglichkeiten in der Hörnle-Alm oder auf der Alpenvereinshütte Hörnle Hütte

Anfahrt:

A95, B23 über Oberammergau nach Unterammergau

Parken:

Wanderparkplatz Kappel, Unterammergau

großer Alternativparkplatz

Parkplatz Breitenau

Organisation:

Naturpark Ammergauer Alpen
<https://www.ammergauer-alpen.de/>



QR-Code scannen und diese Seite offline speichern, mit Freunden teilen und mehr.

<https://s.et4.de/Yxgcd>

Quelle: destination.one

ID: t_100270423

Zuletzt geändert am 04.05.2024, 01:15

Öffentliche Verkehrsmittel:

Bushaltestelle: Unterammergau Rathaus

9606 Garmisch-Partenkirchen - Oberammergau - Wieskirche - Füssen

Zughaltestelle: Bhf Unterammergau

Murnau - Unterammergau – Oberammergau

Gäste der Ammergauer Alpen Region fahren mit der elektronischen Gästekarte bzw. der KönigsCard kostenlos mit dem Bus.

e-Car-Sharing im Naturpark Ammergauer Alpen

Literatur:


Wanderkarte Naturpark Ammergauer Alpen

Karte/Karten:

Kartenmaterial erhalten Sie in den Tourist-Informationen vor Ort.

Weitere Infos / Links:


Prospektmaterial ansehen und/oder bestellen



Blick vom hinteren Hörnlegipfel auf den Stierkopf - © Ammergauer Alpen GmbH



Wanderung - Hörnle-Alm - © Thorsten Unseld, Clemens Richter




Wandern zur Hörnle-Alm - © Anton Brey, Ammergauer Alpen GmbH



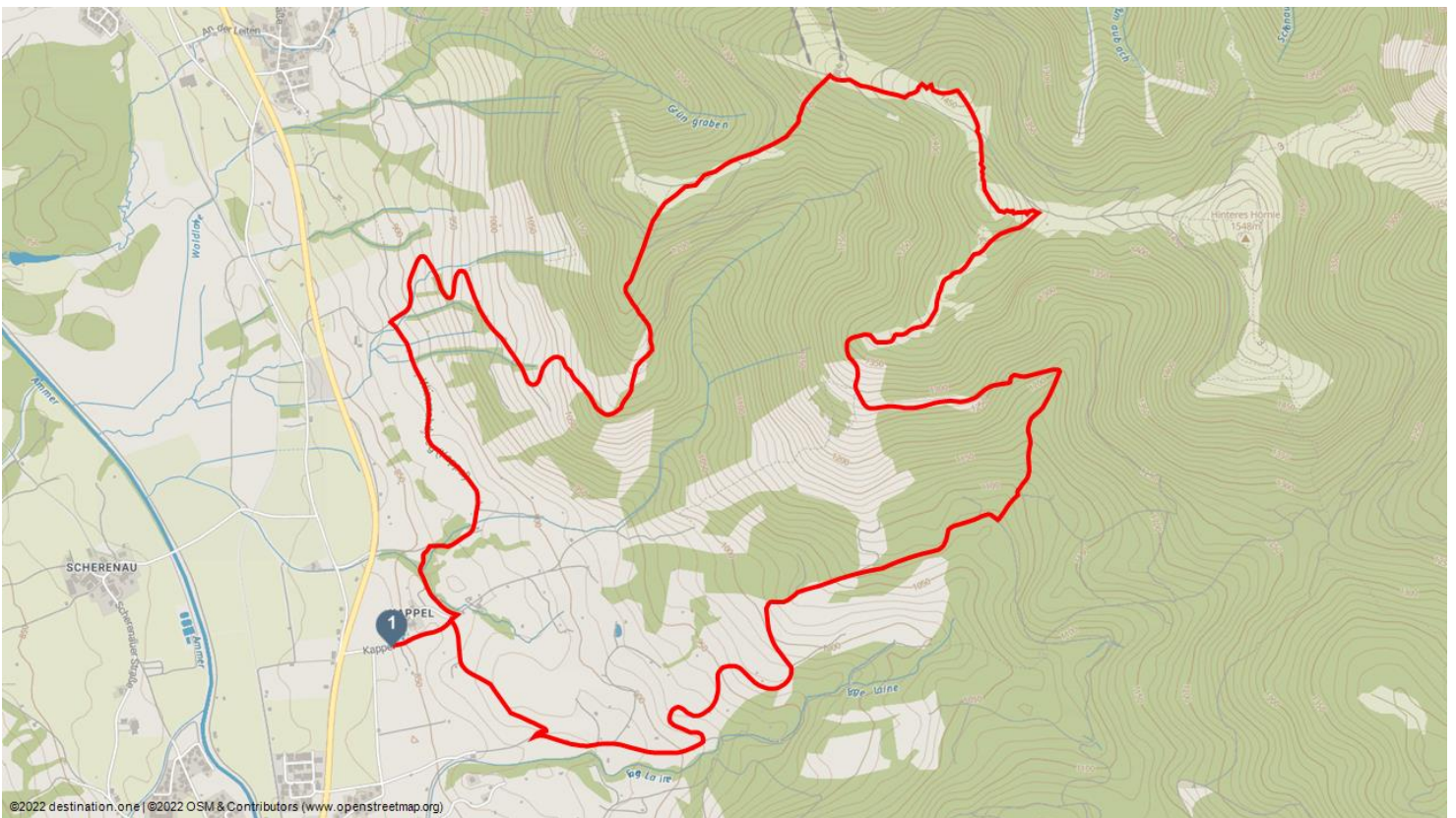
Wanderer an der Hörnle Hütte - © Anton Brey, Ammergauer Alpen GmbH



Anton Brey; Anton Brey - Photography, Unbekannt



Meditationsweg Ammergauer Alpen - am vorderen Hörnle - © Thorsten Unsel, Anton Brey



©2022 destination.one | ©2022 OSM & Contributors (www.openstreetmap.org)