



Rundwanderung Große Ammer Runde

Wanderung




Wanderung - Acheleschwaig - Scheibum - © Thorsten Unselnd, Naturpark Ammergauer Alpen





Tourdaten:



leicht
Schwierigkeit


12,3 km
Distanz


4 h 30 min
Dauer


299 m
Höhenmeter
(aufsteigend)


287 m
Höhenmeter
(absteigend)


912 m
Höchster Punkt


749 m
Niedrigster Punkt



Empfohlene Jahreszeiten:

JAN	FEB	MRZ	APR	MAI	JUN
JUL	AUG	SEP	OKT	NOV	DEZ

Abwechslungsreiche Tour mit historischen Denkmälern, wie der Soier Mühle und dem Kraftwerk Kammerl. Natur pur – am Ammerdurchbruch Scheibum. Einkehrmöglichkeiten im Wirtshaus Acheleschwaig oder in Bad Bayersoien,

Merkmale:

Informationen

Familienfreundlich, Kulturell interessant, Einkehrmöglichkeit, Rundweg

Startpunkt:

Bewertungen:

★★★★★ Panorama

★☆☆☆☆ Kondition

Adresse:

82435 Bad Bayersoien

Autor:

Naturpark Ranger

Organisation:

Naturpark Ammergauer Alpen
<https://www.ammergauer-alpen.de/>

Parkplatz Trahtweg Bad Bayersoien

Zielpunkt:

Parkplatz Trahtweg Bad Bayersoien

Sicherheitshinweise:

Im **Notfall** verständigen Sie bitte die nächstgelegene Rettungsleitstelle. Unabhängig vom Standort erreichen Sie diese deutschlandweit unter der **Telefonnummer 112**.

Ausrüstung:

Willkommen in der **Naturpark Teststüb**n! Bei uns kannst Du Wanderstöcke, Tagesrucksäcke, Kinderkraxen und Grödeln namhafter Hersteller ausgiebig testen, bevor Du Dich für einen Kauf entscheidest. Lass Dich von unserem Team beraten, um das bestmögliche Outdoor-Abenteuer zu erleben. Unsere **Naturpark Teststüb**n findest Du in den Touristinformationen **Bad Bayersoien** und **Bad Kohlgrub** und im **Drahtesel Verleih Lukas Spindler** in Oberammergau

Mehr Informationen: www.ammergauer-alpen.de/teststuebn

Tipp des Autors:

Im **Notfall** verständigen Sie bitte die nächstgelegene Rettungsleitstelle. Unabhängig vom Standort erreichen Sie diese deutschlandweit unter der **Telefonnummer 112**.

Parken:

Parkplatz Am Anger, Bad Bayersoien

Weitere Infos / Links:

Prospektmaterial ansehen und/oder bestellen



QR-Code scannen und diese Seite offline speichern, mit Freunden teilen und mehr.

<https://s.et4.de/V437c>

Quelle: destination.one

ID: t_100270425

Zuletzt geändert am 05.09.2023, 00:11



Kraftwerk Kammerl - © Thorsten Unsel, Horst Preisenhammer



Der Soier See liegt idyllisch eingebettet in den Ammergauer Alpen - © Ammergauer Alpen GmbH, Daniela Blöching

