

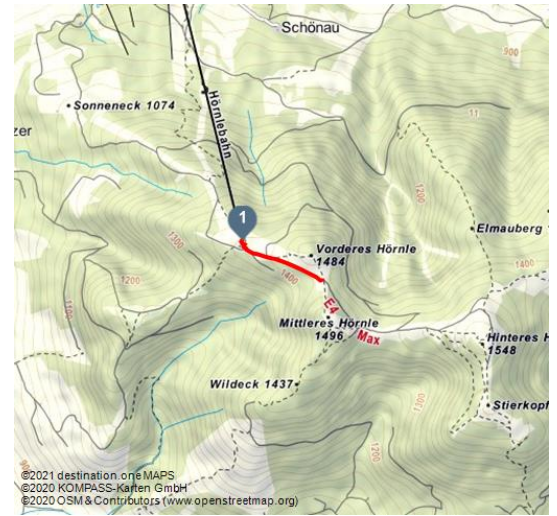


# Winterwanderung - Hörnlesattel

Winterwanderung



Hörnle im Februar - © Ammergauer Alpen GmbH



## Tourdaten:

leicht  
Schwierigkeit

1,2 km  
Distanz

0 h 22 min  
Dauer

55 m  
Höhenmeter  
(aufsteigend)

55 m  
Höhenmeter  
(absteigend)

1440 m  
Höchster Punkt

1396 m  
Niedrigster Punkt

## Empfohlene Jahreszeiten:

JAN	FEB	MRZ	APR	MAI	JUN
JUL	AUG	SEP	OKT	NOV	DEZ

### Eine Winterwanderung auf dem Hörnlesattel mit Aussicht. Folgen Sie der Wanderbeschilderung mit der Schneeflocke Nr. 16

Mit der Hörnle Schwebbahn kommen Sie auf dem 1390m hochgelegenen Hörnle. Oben finden Sie einen atemberaubenden Ausblick auf die umliegende Berge und dem Staffelsee.

Bitte betreten Sie die **Winterschutzgebiete** nicht!

Mehr Informationen und die genauen Grenzen finden Sie [HIER](#).



## Bewertungen:

★★★★★ Panorama

## Adresse:

82433 Bad Kohlgrub

## Autor:

Thorsten Unsel

**Merkmale:****Informationen**

Barrierefrei

**Startpunkt:**

Bergstation Hörnle Schwebbahn

**Zielpunkt:**

Bergstation Hörnle Schwebbahn

**Sicherheitshinweise:**

Im Notfall verständigen Sie bitte die nächstgelegene Rettungsleitstelle. Unabhängig vom Standort erreichen Sie diese deutschlandweit unter der Telefonnummer 112.

**Ausrüstung:**

Mit der perfekten Ausrüstung wird Ihr persönlicher Wandergenuss im Naturpark Ammergauer Alpen unvergesslich. Besuchen Sie die neuen Testcenter in der Tourist-Info in Bad Bayersoien oder im Drahtesel Verleih Lukas Spindler in Oberammergau und leihen Sie kostenlos das neueste Outdoorerquipment aus:

GPS-Geräte

Rucksäcke

Kindertragen, Kinderjacken

Multifunktionsjacken

Wanderschuhe

Stöcke

Ferngläser

Tourensoftware

Schneeschuhe

Grödeln

Trekking-Schirme

Die Best of Wandern Testcenter finden Sie in:

Tourist-Info Bad Bayersoien

**Organisation:**

Ammergauer Alpen GmbH

<http://www.ammergauer-alpen.de/>



QR-Code scannen und diese Seite offline speichern, mit Freunden teilen und mehr.

<https://s.et4.de/BZp8c>

Quelle: destination.one

ID: t\_100270427

Zuletzt geändert am 20.04.2022, 09:13

Adresse: Dorfstr. 45 - 82435 Bad Bayersoien

Tel.: +49 8845 7030 620

Drahtesel Verleih Lukas Spindler

Adresse: Theaterstraße 2 - 82487 Oberammergau

Tel.: +49 172 7228493

[www.bikeverleih-oberammergau.de](http://www.bikeverleih-oberammergau.de)

### Tipp des Autors:

Einkehr- und Übernachtungsmöglichkeit in der Hörnle Hütte

Zum Aufstieg benutzen sie die Hörnle Schwebbahn

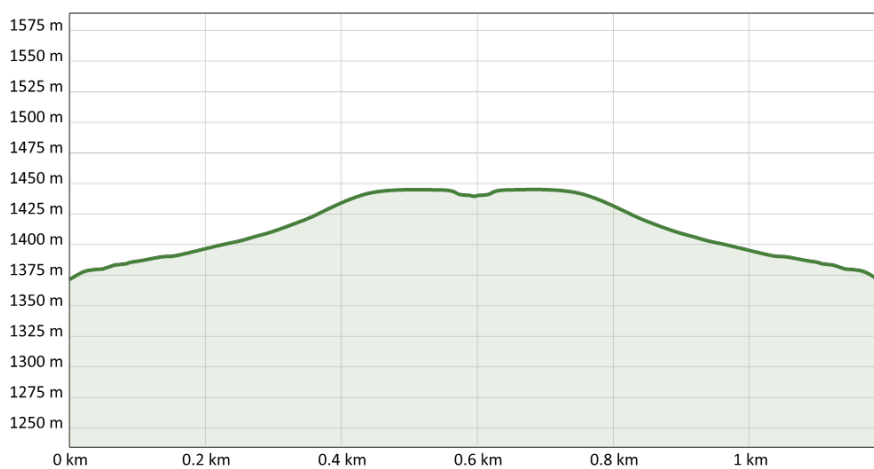
Live Bilder vom Hörnle Webcam Hörnle

### Parken:

**Parkplatz Hörnle-Schwebbahn, Bad Kohlgrub**


### Weitere Infos / Links:

Prospektmaterial ansehen und/oder bestellen






Schneeschuhwanderung von Bad Kohlgrub nach Oberammergau - am Vorderen Hörnle - © Thorsten Unsel, Martin Doll



Sonnenuntergang am Hörnle im Winter - © Ammergauer Alpen GmbH, Martin Doll



Arvis Robalds, Ammergauer Alpen GmbH



Winterwanderweg 16 Hörnlesattel - © Arvis Robalds, Ammergauer Alpen GmbH



Arvis Robalds, Ammergauer Alpen GmbH



Blick vom Hörnle auf die Zugspitze - © Ammergauer Alpen GmbH

