

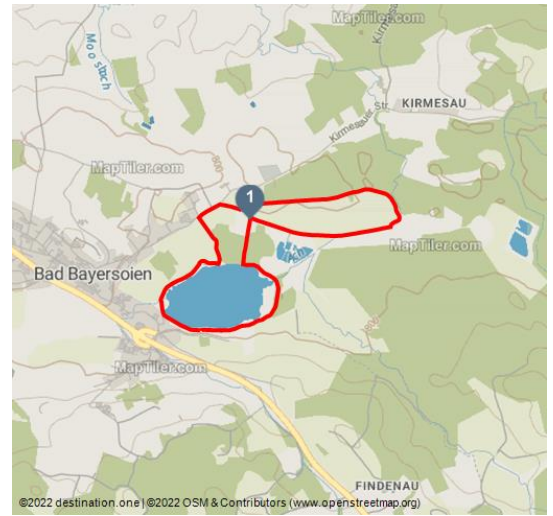


Seerundweg

Wanderung





Moorlehrpfad Bad Bayersoien - © Thorsten Unsel, Anton Brey




Tourdaten:



leicht
Schwierigkeit



4,6 km
Distanz


1 h 8 min
Dauer


15 m
Höhenmeter
(aufsteigend)


15 m
Höhenmeter
(absteigend)


803 m
Höchster Punkt


788 m
Niedrigster Punkt

Empfohlene Jahreszeiten:

JAN	FEB	MRZ	APR	MAI	JUN
JUL	AUG	SEP	OKT	NOV	DEZ

Diese Tour verbindet die Themenwege Vogellehrpfad mit sechs informativen Schautafeln, den Moorlehrpfad mit drei Infostationen zur Entstehung und Bedeutung des Moores und den Barfußpfad um den Soier See.

Der Wanderweg Seerundweg Soier See ist mit dem Zertifikat **Reisen für Alle** ausgezeichnet und wurde durch die Prüfstelle auf Barrierefreiheit geprüft.

Nähere Informationen zur Barrierefreiheit finden Sie hier.

Merkmale: Informationen



Bewertungen:

★★★★★ Panorama

★☆☆☆☆ Kondition

Adresse:

82435 Bad Bayersoien

Autor:

Naturpark Ranger

Kinderwagentauglich, Familienfreundlich, Einkehrmöglichkeit, Rundweg, Barrierefrei

Startpunkt:

Parkplatz Panorama, Bad Bayersoien

Zielpunkt:

Parkplatz Panorama, Bad Bayersoien

Wegbeschreibung:

Vom Start am Parkplatz Panorama, geht es als erstes Richtung Vogellehrpfad. Hier informieren sechs Schautafeln entlang des Themenweges über die Vogelwelt am Soier See. Mit einem speziellen "TING"-Hörstift können Sie die Vogelstimmen erklingen lassen. Diesen kann man in der Tourist-Info Bad Bayersoien ausleihen. Nach dem Vogellehrpfad umrunden Sie die Soier See auf flachen Wegen. Bei der Umrundung des Sees kommen Sie am Moorlehrpfad und Barfußparcours vorbei. Am Moorlehrpfad wird die Entstehung und Bedeutung des Moores für die Region anschaulich erklärt. Am Barfußparcours, der auf 1,9 km rund um den See verläuft, können die unterschiedlichsten Untergründe mit den Füßen erfühlt werden. Eckige Kiesel, feiner Sand, kantiger Rindenmulch oder kühles Nass sind nur vier beispielhafte Elemente, mit denen die sonst in bequemen Schuhe steckenden Füße auf dem Barfußpfad rund um den Soier See konfrontiert werden. Nachdem der Soier See komplett umrundet wurde, erreichen Sie wieder den Startpunkt der Tour, den Parkplatz Panorama.

Sicherheitshinweise:

Im **Notfall** verständigen Sie bitte die nächstgelegene Rettungsleitstelle. Unabhängig vom Standort erreichen Sie diese deutschlandweit unter der **Telefonnummer 112**.

Ausrüstung:

Willkommen in der **Naturpark Teststüb!** Bei uns kannst Du Wanderstöcke, Tagesrucksäcke, Kinderkraxen und Grödeln namhafter Hersteller ausgiebig testen, bevor Du Dich für einen Kauf entscheidest. Lass Dich von unserem Team beraten, um das bestmögliche Outdoor-Abenteuer zu erleben. Unsere **Naturpark Teststüb!** findest Du in den Touristinformationen **Bad Bayersoien** und **Bad Kohlgrub** und im **Drahtesel Verleih Lukas Spindler** in Oberammergau.

Mehr Informationen: www.ammergauer-alpen.de/teststueb

Tipp des Autors:

Weisenblasen bei Sonnenuntergang auf dem Soier See – zu hören rund um den See, besonders gut am Fischerhäusl jeden Mittwoch um 19:30 Uhr

Anfahrt:

Organisation:

Naturpark Ammergauer Alpen
<https://www.ammergauer-alpen.de/>



QR-Code scannen und diese Seite offline speichern, mit Freunden teilen und mehr.

<https://s.et4.de/mDDId>

Quelle: destination.one

ID: t_100270471

Zuletzt geändert am 25.04.2024, 03:03

Aus München

A95, Murnau St 2062, über Bad Kohlgrub nach Bad Bayersoien

Aus Augsburg

B17, B23 über Echelsbacher Brücke nach Bad Bayersoien

Parcken:

Parkplatz Panoramaparkplatz, Bad Bayersoien

Öffentliche Verkehrsmittel:

Bushaltestelle: **Eisplatz**, Bad Bayersoien

9606 Garmisch-Partenkirchen - Oberammergau - Wieskirche - Füssen

Gäste der Ammergauer Alpen Region fahren mit der elektronischen Gästekarte bzw. der KönigsCard kostenlos mit dem Bus und mit dem Zug.

Karte/Karten:

Kartenmaterial erhalten Sie in den Tourist-Informationen vor Ort.

Weitere Infos / Links:

Prospektmaterial ansehen und/oder bestellen

Tourenplaner mit allen Touren im Naturpark Ammergauer Alpen [HIER](#)



Station auf dem Vogellehrpfad - © Gemeinde Bad Bayersoien, Roland E. Richter, Naturpark Ammergauer Alpen

