

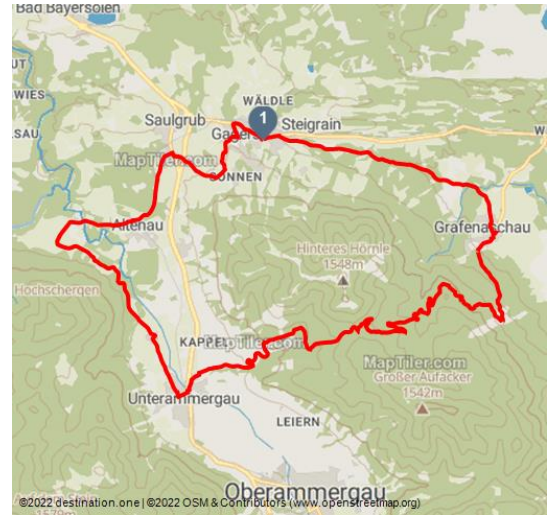


Mountainbiketour - Drei Marken Runde

Mountainbiken





Mountainbiken Naturpark - © Hansi Heckmair, Ammergauer Alpen GmbH




Tourdaten:



medium
Schwierigkeit


32,8 km
Distanz


4 h
Dauer


806 m
Höhenmeter
(aufsteigend)


798 m
Höhenmeter
(absteigend)


1245 m
Höchster Punkt


660 m
Niedrigster Punkt

Bewertungen:

★★★★☆ Panorama

★★★★☆ Kondition

Adresse:

82433 Bad Kohlgrub

Autor:

Naturpark Ranger

Organisation:

Naturpark Ammergauer Alpen
<https://www.ammergauer-alpen.de/>

Empfohlene Jahreszeiten:

JAN	FEB	MRZ	APR	MAI	JUN
JUL	AUG	SEP	OKT	NOV	DEZ

Schöne MTB-Tour von Bad Kohlgrub über Grafenaschau und Drei Marken nach Unterammergau. Über Altenau und Saulgrub geht es zurück nach Bad Kohlgrub.

Merkmale:

Informationen

Einkehrmöglichkeit, Rundweg

Startpunkt:



QR-Code scannen und diese Seite offline speichern, mit Freunden teilen und mehr.

<https://s.et4.de/Xp27c>

Quelle: destination.one

ID: t_100270482

Zuletzt geändert am 11.03.2024, 01:46

Tourist-Information, Bad Kohlgrub

Zielpunkt:

Tourist-Information, Bad Kohlgrub

Wegbeschreibung:

Die Tour beginnt an der Tourist-Information Bad Kohlgrub und führt zunächst am Lindenbach entlang bergab nach Grafenaschau.

Ab hier geht es auf Schotterwegen über die **Forststraße hinauf in Richtung Drei Marken**. Bei der Auffahrt passieren Sie die **Angerlhütte**. Nach einer kleinen Senke fahren Sie weiter bergauf bis zum **Scheitelpunkt** Drei Marken. Von nun geht's zuerst auf Schotter und dann auf Teer bergab nach Unterammergau.

Über Scherenau führt Sie der Weg durch das Filz auf Wirtschaftswegen nach Altenau. Bei der Mayersäge lohnt sich ein kleiner Abstecher nach links zum **Forsthaus Unternogg**. Von Altenau fahren Sie über Saulgrub und Kraggenau zurück nach Bad Kohlgrub.

Bitte beachten Sie, dass diese Tour vor Ort nicht ausgeschildert ist.

Sicherheitshinweise:

Die Tour ist nach bestem Wissen zusammengestellt, eine **Gewähr für die Richtigkeit der Angaben wird nicht gegeben**. Die **Befahrung erfolgt auf eigene Gefahr** und kann mit den üblichen, beim Aufenthalt im Gebirge immer vorhandenen Risiken verbunden sein. Jede Haftung ist ausgeschlossen.

Bitte nehmen Sie immer **Rücksicht auf Fußgänger und Wanderer**. Machen Sie sich **rechtzeitig bemerkbar, reduzieren Sie die Geschwindigkeit** und steigen auf engen Wegen ab und schieben das Fahrrad. **Wir appellieren für ein respektvolles Miteinander von Wanderer und Biker.**

Ausrüstung:

Radverleih + Reparatur

Um eine reibungslose Radtour durch die Ammergauer Alpen zu garantieren empfehlen wir Ihnen folgende Ausrüstung:

- Fahrradhelm
- Handschuhe
- Kurze oder lange Radlerhose
- Kurzes oder langes Trikot
- Regenjacke
- Gute Schuhe evtl. mit Klick

- Sonnenbrille
- Trinksystem
- Verpflegung
- Erste-Hilfe-Set
- GPS-Gerät + zweiter Satz Batterien
- Aktuelle Karte (Maßstab 1:50 000)
- Ersatzschlauch, Pumpe
- Werkzeug
- Fotoapparat
- Geld

Tipp des Autors:

Mehrere Einkehrmöglichkeiten entlang der Tour in Unterammergau oder Altenau.

Anfahrt:

A95, Murnau, Bad Kohlgrub

Parken:

Parkplatz Ortszentrum (P3), Bad Kohlgrub

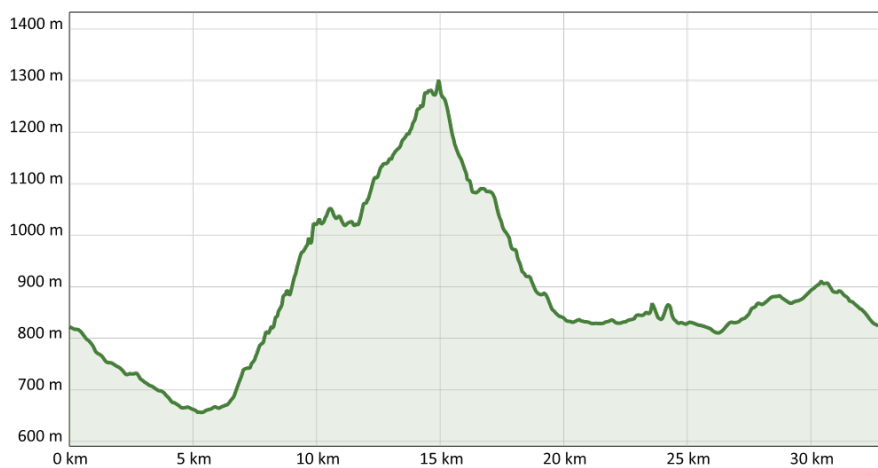
Öffentliche Verkehrsmittel:

Zughaltestelle: Bhf Bad Kohlgrub

Murnau - Bad Kohlgrub - Oberammergau

Weitere Infos / Links:

Prospektmaterial ansehen und/oder bestellen



Blick auf Saulgrub im Naturpark Ammergauer Alpen - © Simon Bauer, Ammergauer Alpen GmbH



Mountainbiken Naturpark - © Hansi Heckmair, Ammergauer Alpen GmbH

