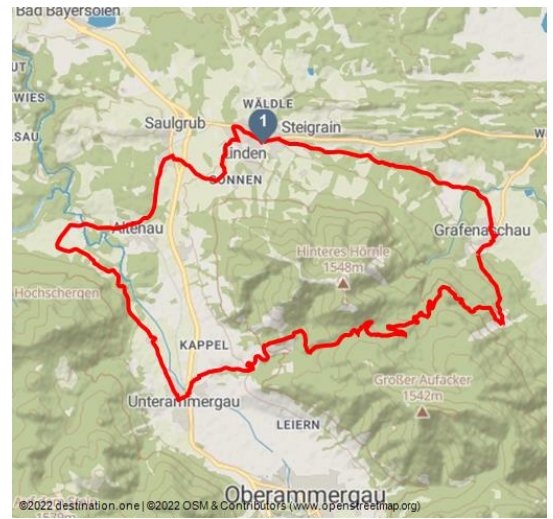




# Mountainbiketour - Drei Marken Runde


Mountainbiken




## Tourdaten:


  
medium  
Schwierigkeit

  
32,8 km  
Distanz

  
4 h  
Dauer

  
806 m  
Höhenmeter  
(aufsteigend)

  
798 m  
Höhenmeter  
(absteigend)

  
1245 m  
Höchster Punkt

  
660 m  
Niedrigster Punkt



## Empfohlene Jahreszeiten:

JAN	FEB	MRZ	APR	MAI	JUN
JUL	AUG	SEP	OKT	NOV	DEZ

Schöne MTB-Tour von Bad Kohlgrub über Grafenachau und Drei Marken nach Unterammergau. Über Altenau und Saulgrub geht es zurück nach Bad Kohlgrub.

## Merkmale:

### Informationen

Einkehrmöglichkeit, Rundweg

## Startpunkt:

## Bewertungen:

★★★★☆☆ Panorama

★★★★☆☆ Kondition

## Adresse:

82433 Bad Kohlgrub

## Autor:

Naturpark Ranger

## Organisation:

Naturpark Ammergauer Alpen  
<https://www.ammergauer-alpen.de/>

Kur- und Tourist-Information, Bad Kohlgrub

### Zielpunkt:

Kur- und Tourist-Information, Bad Kohlgrub

### Wegbeschreibung:

Die Tour beginnt an der Tourist-Information Bad Kohlgrub (Haus des Gastes) und führt zunächst am Lindenbach entlang bergab nach Grafenaschau.

Ab hier geht es auf Schotterwege über die **Forststraße hinauf in Richtung Drei Marken**. Bei der Auffahrt passieren Sie die **Angerlhütte**. Nach einer kleinen Senke fahren Sie weiter bergauf bis zum **Scheitelpunkt** Drei Marken. Von nun geht's zuerst auf Schotter und dann auf Teer bergab nach Unterammergau.

Über Scherenau führt Sie der Weg durch das Filz auf Wirtschaftswegen nach Altenau. Bei der Mayersäge lohnt sich ein kleiner Abstecher nach links zum **Forsthaus Unternogg**. Von Altenau fahren Sie über Saulgrub und Kraggenau zurück nach Bad Kohlgrub.

**Bitte beachten Sie, dass diese Tour vor Ort nicht ausgeschildert ist.**

### Sicherheitshinweise:

Die Tour ist nach bestem Wissen zusammengestellt, eine **Gewähr für die Richtigkeit der Angaben wird nicht gegeben**. Die **Befahrung erfolgt auf eigene Gefahr** und kann mit den üblichen, beim Aufenthalt im Gebirge immer vorhandenen Risiken verbunden sein. Jede Haftung ist ausgeschlossen.

Bitte nehmen Sie immer **Rücksicht auf Fußgänger und Wanderer**. Machen Sie sich **rechtzeitig bemerkbar, reduzieren Sie die Geschwindigkeit** und steigen auf engen Wegen ab und schieben das Fahrrad. **Wir appellieren für ein respektvolles Miteinander von Wanderer und Biker**.

### Ausrüstung:

Radverleih + Reparatur

Um eine reibungslose Radtour durch die Ammergauer Alpen zu garantieren empfehlen wir Ihnen folgende Ausrüstung:

- Fahrradhelm
- Handschuhe
- Kurze oder lange Radlerhose
- Kurzes oder langes Trikot
- Regenjacke
- Gute Schuhe evtl. mit Klick



QR-Code scannen und diese Seite offline speichern, mit Freunden teilen und mehr.

<https://s.et4.de/7hlcd>

Quelle: destination.one

ID: t\_100270482

Zuletzt geändert am 24.01.2024, 16:33

- Sonnenbrille
- Trinksystem
- Verpflegung
- Erste-Hilfe-Set
- GPS-Gerät + zweiter Satz Batterien
- Aktuelle Karte (Maßstab 1:50 000)
- Ersatzschlauch, Pumpe
- Werkzeug
- Fotoapparat
- Geld

### **Tipp des Autors:**

Mehrere Einkehrmöglichkeiten entlang der Tour in Unterammergau oder Altenau.

### **Anfahrt:**

A95, Murnau, Bad Kohlgrub

### **Parken:**

**Parkplatz Ortszentrum (P3), Bad Kohlgrub**

### **Öffentliche Verkehrsmittel:**

Zughaltestelle: Bhf Bad Kohlgrub

Murnau - Bad Kohlgrub - Oberammergau

### **Karte/Karten:**

Um die Mountainbiketour bereits von zu Hause aus zu planen, können Sie in unserem Onlineshop das entsprechende Kartenmaterial bestellen [www.ammergauer-alpen.de/onlineshop](http://www.ammergauer-alpen.de/onlineshop) Vor Ort erhalten Sie in den Tourist-Informationen folgende Karten: - Radkarte "Mein Tourenplaner" - Mountainbikekarte "Mein Bikerevier"

### **Weitere Infos / Links:**

Prospektmaterial ansehen und/oder bestellen

