

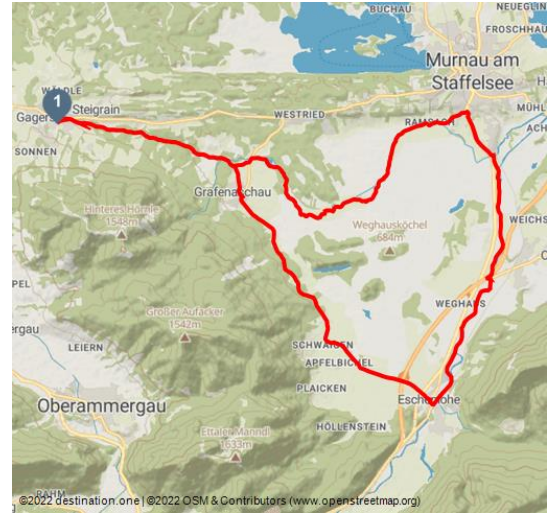


Radtour - Durchs Murnauer Moos

Radfahren



Radtour durchs Murnauer Moos - © Thorsten Unsel, Blaues Land



Tourdaten:

medium Schwierigkeit

38,2 km Distanz


3 h 30 min Dauer

253 m Höhenmeter (aufsteigend)

272 m Höhenmeter (absteigend)

820 m Höchster Punkt

630 m Niedrigster Punkt



Bewertungen:

★★★★★ Panorama

★★☆☆☆ Kondition

Empfohlene Jahreszeiten:

JAN	FEB	MRZ	APR	MAI	JUN
JUL	AUG	SEP	OKT	NOV	DEZ

Bad Kohlgrub - Grafenaschau - Eschenlohe - Murnau - Ramsachkircherl - Murnauer Moos - Grafenaschau - Bad Kohlgrub

Merkmale:

Informationen

Einkehrmöglichkeit, Rundweg, Barrierefrei

Startpunkt:

Adresse:

82433 Bad Kohlgrub

Organisation:

Ammergauer Alpen GmbH
<http://www.ammergauer-alpen.de/>



QR-Code scannen und diese Seite offline speichern, mit Freunden teilen und mehr.

<https://s.et4.de/LYB8c>

Quelle: destination.one

ID: t_100270486

Zuletzt geändert am 20.04.2022, 07:13

Kur- und Tourist-Information, Bad Kohlgrub

Zielpunkt:

Kur- und Tourist-Information, Bad Kohlgrub

Wegbeschreibung:

Von Bad Kohlgrub aus starten Sie Richtung Murnau und bleiben zunächst auf der Hauptstraße, bis kurz vor dem Ortsende (bei der Post) die "Mühlstraße" nach rechts abzweigt.

Auf dieser gut ausgebauten Forststraße radeln Sie am Lindenbach entlang, Richtung Grafenaschau, bis Sie am Sportplatz bzw. am Friedhof vorbei den Ort erreichen. Von dort rechts haltend, fahren Sie auf der Verbindungsstraße am südlichen Rand des **Naturschutzgebietes "Murnauer Moos"** in Richtung Eschenlohe.

In Eschenlohe biegen Sie nach der Kirche links ab und stoßen am Ortsende auf einen Radweg, der Sie an der **Loisach** und später entlang der Bundesstraße B 2 bis nach Murnau führt. Am Ortseingang von Murnau queren Sie die vielbefahrene Bundesstraße B 2 und erreichen nach einer kurzen Abfahrt das malerischen "Ramsachkircherl" mit einem kleinen Wirtshaus.

Sie fahren weiter durch den nördlichen Teil des Murnauer Moos mit Blick auf das weit entfernte **Wettersteingebirge** und die Ausläufer der Ammergauer Alpen, bis Sie bei Grafenaschau auf eine Teerstraße stoßen. Hier biegen Sie nach links und gleich danach wieder rechts ab. Vorbei am Sportplatz führt Sie diese Straße zum bekannten Anfahrtsweg und zurück bis Bad Kohlgrub.

Sicherheitshinweise:

Die Tour ist nach bestem Wissen zusammengestellt, eine **Gewähr für die Richtigkeit der Angaben wird nicht gegeben**. Die **Befahrung erfolgt auf eigene Gefahr** und kann mit den üblichen, beim Aufenthalt im Gebirge immer vorhandenen Risiken verbunden sein. Jede Haftung ist ausgeschlossen.

Bitte nehmen Sie immer **Rücksicht auf Fußgänger und Wanderer**. Machen Sie sich **rechtzeitig bemerkbar, reduzieren Sie die Geschwindigkeit** und steigen auf engen Wegen ab und schieben das Fahrrad. **Wir appellieren für ein respektvolles Miteinander von Wanderer und Biker**.

Im Notfall verständigen Sie bitte die nächstgelegene Rettungsleitstelle. Unabhängig vom Standort erreichen Sie diese deutschlandweit unter der Telefonnummer 112.

Ausrüstung:

Radverleih + Reparatur

Um eine reibungslose Radtour durch die Ammergauer Alpen zu garantieren, empfehlen wir Ihnen folgende Ausrüstung:

- Fahrradhelm
- Handschuhe
- Kurze oder lange Radlerhose
- Kurzes oder langes Trikot
- Regenjacke
- Gute Schuhe evtl. mit Klick
- Sonnenbrille
- Trinksystem
- Verpflegung
- Erste-Hilfe-Set
- GPS-Gerät + zweiter Satz Batterien
- Aktuelle Karte (Maßstab 1:50 000)
- Ersatzschlauch, Pumpe
- Werkzeug
- Fotoapparat
- Geld

Tipp des Autors:

Für Familien mit Kindern empfiehlt es sich, diese Strecke von Bad Kohlgrub nach Murnau über das Murnauer Moos abzukürzen. Um sich den stetigen Anstieg der Rückfahrt zu ersparen, kann man dann auch den Zug von Murnau aus zurücknehmen.

Anfahrt:

A95, über Murnau (St2062) nach Bad Kohlgrub

Parken:

Parkplatz P3 - Ortszentrum, Bad Kohlgrub

Öffentliche Verkehrsmittel:

Zughaltestelle: Kurhaus Bad Kohlgrub

Murnau - Bad Kohlgrub - Oberammergau

Gäste des Naturparks Ammergauer Alpen fahren mit der elektronischen Gästekarte bzw. der KönigsCard kostenlos mit dem Bus und Bahn.

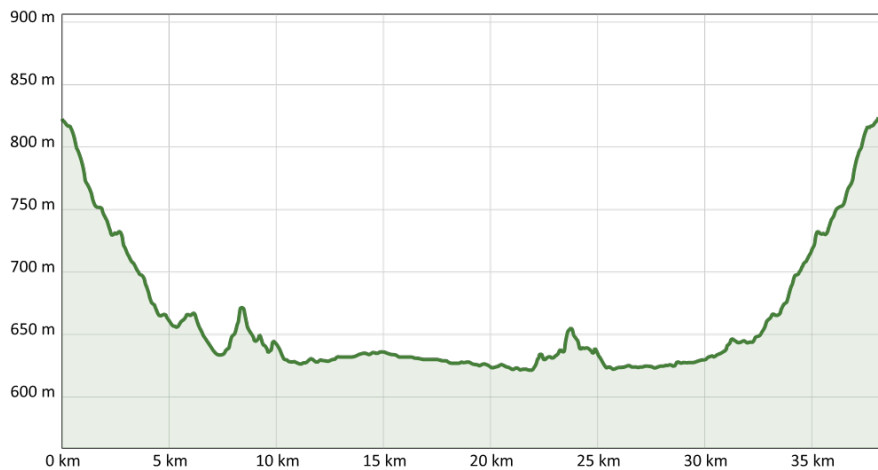
Karte/Karten:

Um Ihre Radtour bereits von zu Hause aus zu planen empfehlen wir unseren interaktiven Tourenplaner.


Vor Ort in den Tourist-Informationen erhalten Sie folgende Karten: - Radkarte "Thementouren Zugspitz Region", Mountainbikekarte "Mein Bikerevier".

Weitere Infos / Links:

Prospektmaterial ansehen und/oder bestellen



Radtour durchs Murnauer Moos - © Thorsten Unseld, Blaues Land



Radtour durchs Murnauer Moos - © Thorsten Unseld, Ammergauer Alpen GmbH

