

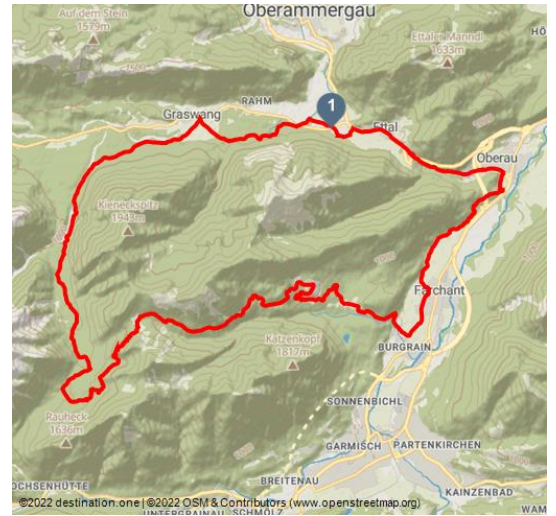


Mountainbiketour - Enningalm Runde

Mountainbiken



Mountainbiketour Enningalm Runde - © Thorsten Unselde, Thorsten Unselde



Tourdaten:

schwer
Schwierigkeit

41,4 km
Distanz

4 h 30 min
Dauer

1085 m
Höhenmeter
(aufsteigend)

1085 m
Höhenmeter
(absteigend)

1550 m
Höchster Punkt

663 m
Niedrigster Punkt



Empfohlene Jahreszeiten:

JAN	FEB	MRZ	APR	MAI	JUN
JUL	AUG	SEP	OKT	NOV	DEZ

Anspruchsvolle MTB-Tour von Ettal über Oberau und Farchant nach Burgrain. Steiler Anstieg zur Enningalm. Von dort traumhafte Abfahrt auf Singletrails zur Rotmoosalm und weiter über Graswang zurück nach Ettal. Nur für Geübte!

Merkmale:

Informationen

Einkehrmöglichkeit, Rundweg, Barrierefrei

Startpunkt:

Bewertungen:

★★★★☆ Panorama

★★★★★ Kondition

Adresse:

82488 Ettal

Organisation:

Ammergauer Alpen GmbH

<http://www.ammergauer-alpen.de/>

Ettaler Mühle, Ettal

Zielpunkt:

Ettaler Mühle, Ettal

Wegbeschreibung:

Die Tour beginnt an der **Ettaler Mühle**. Vor dort aus fahren Sie in Richtung Ettal und über die sehr steile Alte Ettaler Straße nach Oberau.

Nach einem kurzen Stück auf der Hauptstraße (Ettaler Straße) biegen Sie unterhalb der **Kapelle St. Gregor** rechts ab und in die Straße "Am Kirchbichl" ein. Nach dem Eisstockplatz halten Sie sich links. Ab hier geht es bergauf. Sie treffen kurz drauf auf die Forststraße. Nach etwa 400 m zweigen Sie nach links ab. Jetzt wird der Weg etwas schmaler und verläuft bergab. Geradeaus weiter bis Farchant und dort bis zur Kirche. Hier fahren Sie nach links, an der Schule vorbei bis zum Ortsende und von dort auf dem Wirtschaftsweg durch die Wiesen nach Burgrain.

Direkt vor Burgrain radeln Sie rechts, bis Sie kurz hinter dem Hundeübungsplatz auf den Abzweig **Reschbergwiesen / Pfliegersee** treffen.

Nun beginnt der lange, knackige Anstieg zur Enningalm und den "Reschbergwiesen". Auf der Forststraße geht es weiter leicht bergauf, bis Sie in der Mitte der schönen Almwiese, der Beschilderung Enningalm nach rechts folgen. Diese gute **Forststraße** verlassen Sie nicht mehr **bis zum höchsten Punkt**.

Nach einer **kurzen Abfahrt** biegen Sie nach rechts in den Weg zur Enningalm ein (Große Informationstafel der Bayerischen Staatsforsten). Die letzten Meter haben es nochmal richtig in sich, erster Gang und durch. Nach dem Steilstück sind es nur noch wenige Meter auf dem Wanderweg bis zur **Enningalm**.

Für gute Biker beginnt jetzt der Spaß. Von der Enningalm über die Almfläche radeln Sie in Richtung Krottenköpfel (Süden). An der Weggabelung biegen Sie rechts Richtung Linderhof. Von nun an beginnt ein äußerst schwieriger aber für gute Biker **fahrbarer Wanderweg** der in **vielen Spitzkehren hinab zur Rotmoosalm** führt.

An der Rotmoos-Alm angekommen müssen Sie sich rechts halten und den Schildern **Richtung Graswangtal/Linderhof** folgen. Die Forstraße steigt nur noch einmal kurz an bevor Sie dann bis nach Graswang mit viel Speed hinterrollen können. Auf dem Radweg gelangen Sie in Richtung Ettal zur Ettaler Mühle.

Bitte beachten Sie, dass diese Tour vor Ort nicht ausgeschildert ist.

Sicherheitshinweise:



QR-Code scannen und diese Seite offline speichern, mit Freunden teilen und mehr.

<https://s.et4.de/T-ccd>

Quelle: destination.one

ID: t_100270495

Zuletzt geändert am 03.01.2023, 04:04

Die Tour ist nach bestem Wissen zusammengestellt, eine **Gewähr für die Richtigkeit der Angaben wird nicht gegeben**. Die **Befahrung erfolgt auf eigene Gefahr** und kann mit den üblichen, beim Aufenthalt im Gebirge immer vorhandenen Risiken verbunden sein. Jede Haftung ist ausgeschlossen.

Wir weisen ausdrücklich darauf hin, dass vorgeschlagene Wegabschnitte einem allgemeinen Fahrverbot nach §41 Zeichen 250StVO unterliegen können oder nach §41 Zeichen 241StVO nur für Fußgänger zugelassen sind. Für die Begehung von Ordnungswidrigkeiten in diesem Zusammenhang wird nicht gehaftet. In beiden Fällen ist das Schieben des Bikes zulässig.

Bitte nehmen Sie immer **Rücksicht auf Fußgänger und Wanderer**. Machen Sie sich **rechtzeitig bemerkbar, reduzieren Sie die Geschwindigkeit** und steigen auf engen Wegen ab und schieben das Fahrrad. **Wir appellieren für ein respektvolles Miteinander von Wanderer und Biker**.

Ausrüstung:

Radverleih + Reparatur

Um eine reibungslose Radtour durch die Ammergauer Alpen zu garantieren empfehlen wir Ihnen folgende Ausrüstung:

- Fahrradhelm
- Handschuhe
- Kurze oder lange Radlerhose
- Kurzes oder langes Trikot
- Regenjacke
- Gute Schuhe evtl. mit Klick
- Sonnenbrille
- Trinksystem
- Verpflegung
- Erste-Hilfe-Set
- GPS-Gerät + zweiter Satz Batterien
- Aktuelle Karte (Maßstab 1:50 000)
- Ersatzschlauch, Pumpe
- Werkzeug
- Fotoapparat
- Geld

Tipp des Autors:

Nach starkem Regen ist der oberste Teil des Singletrails meist noch mehrere Tage sehr matschig.

Die hausgemachten Kuchen auf der Enningalm sind sehr zu empfehlen.

Anfahrt:

A95, B23 nach Ettal

Parken:

Parkplatz Ettaler Mühle

Öffentliche Verkehrsmittel:

Bushaltestelle: Ettaler Mühle bzw. Ettal Abzw. Zieglerhof

9606 Garmisch-Partenkirchen - Oberammergau - Wieskirche - Füssen

9622 Oberammergau - Ettal - Linderhof (Schloss)

Gäste der Ammergauer Alpen Region fahren mit der elektronischen Gästekarte bzw. der KönigsCard kostenlos mit dem Bus.

Karte/Karten:

Um die Mountainbiketour bereits von zu Hause aus zu planen empfehlen wir unseren interaktiven Tourenplaner.


Vor Ort in den Tourist-Informationen erhalten Sie folgende Karten: - Radkarte "Thementouren Zugspitz Region", Mountainbikekarte "Mein Bikerevier".

Weitere Infos / Links:


Prospektmaterial ansehen und/oder bestellen



Reschbergwiesen - Enningalm Runde - © Thorsten Unsel, Ammergauer Alpen GmbH



Auffahrt zur Enningalm - © Thorsten Unsel, Thorsten Unsel



Singletrail - Enningalm Runde - © Thorsten Unsel, Ammergauer Alpen GmbH



Rotmoosalm - Enningalm Runde - © Thorsten Unseld, Ammergauer Alpen GmbH

