



# Rundwanderung - Altherrenweg

Wanderung





Wanderung - Altherrenweg - © Thorsten Unsel, Anton Brey




## Tourdaten:


  
leicht  
Schwierigkeit

  
9,8 km  
Distanz

  
3 h 35 min  
Dauer

  
144 m  
Höhenmeter  
(aufsteigend)

  
144 m  
Höhenmeter  
(absteigend)

  
952 m  
Höchster Punkt

  
826 m  
Niedrigster Punkt

## Bewertungen:

★★★★☆ Panorama

☆☆☆☆☆ Kondition

## Adresse:

82487 Oberammergau

## Organisation:

Naturpark Ammergauer Alpen  
<https://www.ammergauer-alpen.de/>

## Empfohlene Jahreszeiten:

JAN	FEB	MRZ	APR	MAI	JUN
JUL	AUG	SEP	OKT	NOV	DEZ

## Schöner Rundwanderweg von Oberammergau über die Romanshöhe mit schönem Blick aufs Ammertal.

Für Genusswanderer gehört dieser schöne Rundwanderweg zum Pflichtprogramm bei einem Besuch im Naturpark Ammergauer Alpen. Von der Talstation der Laber-Bergbahn oder den Parkplätzen an dem Wellenberg führt der Weg zuerst zum Berggasthof Romanshöhe. Unterwegs haben Sie auf dem sanft auf und absteigendem Weg stets eine schöne Aussicht auf das Naturschutzgebiet Pulvermoos und die Bergwelt der Ammergauer Alpen. Vor allem im Frühjahr erfreut sich der Wanderer am Blütenmeer der zahlreichen Pflanzen. Durch das Pulvermoos führt der Weg wieder zurück nach Oberammergau.



QR-Code scannen und diese Seite offline speichern, mit Freunden teilen und mehr.

<https://s.et4.de/7kYld>

Quelle: destination.one

ID: t\_100270509

Zuletzt geändert am 25.04.2024, 03:14

## Merkmale:

### Informationen

Kulturell interessant, Einkehrmöglichkeit, Rundweg

## Startpunkt:

Tourist-Information, Oberammergau

## Zielpunkt:

Tourist-Information, Oberammergau

## Sicherheitshinweise:

Im **Notfall** verständigen Sie bitte die nächstgelegene Rettungsleitstelle. Unabhängig vom Standort erreichen Sie diese deutschlandweit unter der **Telefonnummer 112**.

## Ausrüstung:

Willkommen in der **Naturpark Teststüb**! Bei uns kannst Du Wanderstöcke, Tagesrucksäcke, Kinderkraxen und Grödeln namhafter Hersteller ausgiebig testen, bevor Du Dich für einen Kauf entscheidest. Lass Dich von unserem Team beraten, um das bestmögliche Outdoor-Abenteuer zu erleben. Unsere **Naturpark Teststüb** findest Du in den Touristinformationen **Bad Bayersoien** und **Bad Kohlgrub** und im **Drahtesel Verleih Lukas Spindler** in Oberammergau.

Mehr Informationen: [www.ammergauer-alpen.de/teststueb](http://www.ammergauer-alpen.de/teststueb)

## Tipp des Autors:

Insbesondere im Frühling ist die Blütenpracht im Pulvermoos ein ganz besonderes Erlebnis.

## Anfahrt:

A95, B23 über Ettal nach Oberammergau

## Parken:

**Parkplatz Eugen-Papst-Straße, Oberammergau**

**großer, kostenloser Alternativparkplatz**

Parkplatz Süd/ Festplatz

### Öffentliche Verkehrsmittel:

Bushaltestelle: Oberammergau Bhf oder Eugen-Papst-Str.

9606 Garmisch-Partenkirchen - Oberammergau - Wieskirche - Füssen

9622 Oberammergau - Ettal - Linderhof (Schloss)

Zughaltestelle: Bhf Oberammergau

Murnau - Oberammergau

Gäste der Ammergauer Alpen Region fahren mit der elektronischen Gästekarte bzw. der KönigsCard kostenlos mit dem Bus.

### Karte/Karten:

Kartenmaterial erhalten Sie in den Tourist-Informationen vor Ort.

### Weitere Infos / Links:

Prospektmaterial ansehen und/oder bestellen







Wanderung - Altherrenweg - © Thorsten Unsel, Anton Brey



Wanderung Altherrenweg - Bank mit herrlicher Aussicht bei Unterammergau - © Thorsten Unsel, Bernd Ritschel



Wanderung - Altherrenweg - © Thorsten Unsel, Anton Brey



©2022 destination one | ©2022 OSM & Contributors (www.openstreetmap.org)